

Commune de
CLÉGUÉREC

Règlement



PLAN LOCAL D'URBANISME

RÈGLEMENT

SOMMAIRE

	Page
TITRE I DISPOSITIONS GÉNÉRALES	2
TITRE II DISPOSITIONS APPLICABLES AUX ZONES URBAINES	11
Chapitre I Règlement applicable aux zones Ua	12
Chapitre II Règlement applicable aux zones Ub	18
Chapitre III Règlement applicable aux zones Ui	25
Chapitre IV Règlement applicable aux zones Ue	30
TITRE III DISPOSITIONS APPLICABLES AUX ZONES À URBANISER	35
Chapitre I Règlement applicable aux zones 1AU	36
Chapitre II Règlement applicable aux zones 2AU	43
TITRE IV DISPOSITIONS APPLICABLES AUX ZONES AGRICOLES	46
Chapitre I Règlement applicable aux zones A	47
Chapitre II Règlement applicable aux zones Ai	56
Chapitre III Règlement applicable aux zones Ah	61
Chapitre IV Règlement applicable aux zones Ar	66
TITRE V DISPOSITIONS APPLICABLES AUX ZONES NATURELLES ET FORESTIÈRES	71
Chapitre I Règlement applicable aux zones N	72
Chapitre II Règlement applicable aux zones Nℓ	79
Chapitre III Règlement applicable aux zones Nr	84
ANNEXES	
Annexe 1 Règles relatives au calcul des places de stationnement	89

TITRE I

DISPOSITIONS GÉNÉRALES

1. CHAMP D'APPLICATION TERRITORIAL DU PLAN LOCAL D'URBANISME

Le présent règlement s'applique au territoire de la commune de CLÉGUÉREC.

2. PORTÉE RESPECTIVE DU PRÉSENT RÈGLEMENT ET DES AUTRES LÉGISLATIONS RELATIVES A L'OCCUPATION ET À L'UTILISATION DES SOLS

a. Conformément à l'article R 111-1 du code de l'urbanisme, les règles de ce P.L.U. se substituent aux articles R 111-3, R 111-5 à R 111-14, R 111-16 à R 111-20, R 111-22 à 24 du code de l'urbanisme.

Restent applicables les articles R 111-2, R 111-4, R 111-15 et R 111-21.

b. Se superposent aux règles propres du P.L.U., les prescriptions prises au titre de législations spécifiques, notamment :

- les servitudes d'utilité publique affectant l'utilisation du sol, créées en application de législations particulières qui sont reportées sur l'annexe « tableau et plan des servitudes d'utilité publique connues de l'Etat »,
- les dispositions de la loi n° 91-662 du 13 juillet 1991 dite « Loi d'orientation pour la ville » et ses décrets d'application,
- les dispositions du code de l'environnement issu de la loi sur l'eau du 3 janvier 1992,
- les dispositions de la loi n° 93-24 du 8 janvier 1993 modifiée par la loi n° 94-112 du 9 février 1994 sur la protection et la mise en valeur des paysages et ses décrets d'application,
- les dispositions de la loi "Grenelle" du 12 juillet 2010,
- les dispositions des articles L 142-1 et suivants du code de l'urbanisme relatifs à l'élaboration et la mise en œuvre par le département d'une politique de protection, de gestion et d'ouverture au public des espaces naturels sensibles, boisés ou non,
- les dispositions de la réglementation sanitaire en vigueur,
- les dispositions prises en application de l'arrêté préfectoral du 1er décembre 2003 et de l'arrêté ministériel du 30 mai 1996 relatifs à l'isolement acoustique des bâtiments d'habitation contre les bruits de l'espace extérieur,
- les règles d'urbanisme des lotissements, y compris ceux dont le maintien au-delà de 10 ans après leur approbation a été décidé,
- les zones interdites au stationnement des caravanes ainsi qu'à la création de terrains aménagés pour l'accueil des tentes et des caravanes.

D'autres informations pour les aménageurs sont indiquées ci-dessous, car le statut des zones ainsi concernées peut être utile à connaître. Il s'agit :

- des zones du Droit de Prémption Urbain,
- des périmètres à l'intérieur desquels la démolition des immeubles est subordonnée à la délivrance d'un permis de démolir.

3. DIVISION DU TERRITOIRE EN ZONES

Le territoire couvert par le P.L.U. est divisé en zones qui incluent notamment les terrains classés par ce P.L.U. comme espaces boisés à conserver, à protéger ou à créer ainsi que les emplacements réservés.

a. Les zones urbaines dites « zones U »

Correspondent à des secteurs déjà urbanisés et des secteurs où les équipements publics existants ou en cours de réalisation ont une capacité suffisante pour desservir les constructions à implanter.

b. Les zones à urbaniser dites « zones AU »

Correspondent à des secteurs de la commune à caractère naturel, destinés à être ouverts à l'urbanisation.

- les zones 1AU sont immédiatement constructibles.
- les zones 2 AU nécessitant une modification ou une révision du PLU pour être constructibles.

c. Les zones agricoles dites « zones A »

Correspondent à des secteurs de la commune, équipés ou non, à protéger en raison du potentiel agronomique, biologique ou économique des terres agricoles. Y sont seules autorisées les constructions et installations nécessaires aux services publics ou d'intérêt collectif et à l'exploitation agricole.

La charte de l'agriculture et de l'urbanisme, signée le 24 janvier 2008 par les présidents de la chambre d'agriculture, de l'association des maires et présidents de l'EPCI, du Conseil Général et du Préfet est un guide des orientations et des règles communes applicables par l'ensemble des acteurs du territoire.

d. Les zones naturelles et forestières dites « zones N »

Correspondent à des secteurs de la commune, équipés ou non, à protéger en raison soit de la qualité des sites, des milieux naturels, des paysages et de leur intérêt, notamment du point de vue esthétique, historique ou écologique, soit de l'existence d'une exploitation forestière, soit de leur caractère d'espaces naturels.

4. ADAPTATIONS MINEURES

En application des dispositions de l'article L 123-1 du code de l'urbanisme, les règles et servitudes définies par le présent règlement ne peuvent faire l'objet d'aucune dérogation. Des adaptations mineures rendues nécessaires par la nature du sol, la configuration des parcelles ou le caractère des constructions avoisinantes peuvent être autorisées par décision motivée de l'autorité compétente.

Lorsqu'un immeuble bâti existant n'est pas conforme aux règles édictées par le règlement applicable à la zone, le permis de construire ne peut être accordé que pour des travaux qui ont

pour objet d'améliorer la conformité de ces immeubles avec lesdites règles ou qui sont sans effet à leur égard.

L'autorité compétente pour délivrer le permis de construire peut, par décision motivée, accorder des dérogations à une ou plusieurs règles du P.L.U. pour permettre :

- la reconstruction de bâtiments détruits ou endommagés à la suite d'une catastrophe naturelle survenue depuis moins d'un an, lorsque les prescriptions imposées aux constructeurs en vue d'assurer la sécurité des biens et des personnes sont contraires à ces règles,
- la restauration ou la reconstruction d'immeubles protégés au titre de la législation sur les monuments historiques, lorsque les contraintes architecturales propres à ces immeubles sont contraires à ces règles,
- l'accessibilité des personnes handicapées.

5. DÉFINITIONS

Acrotère

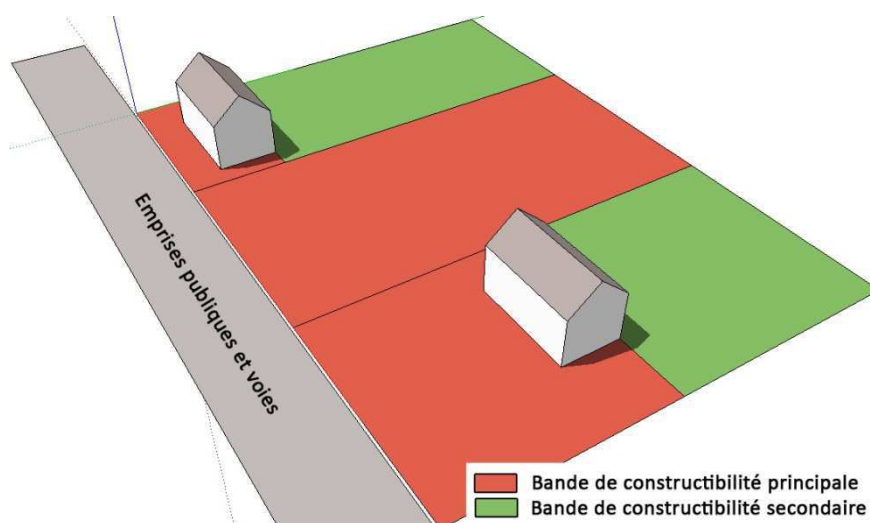
Prolongement d'un mur de façade au-dessus d'un toit en terrasse.

Alignement

L'alignement est la limite séparative entre l'unité foncière assiette du projet, et le domaine public, une voie privée ou un emplacement réservé.

Bande de constructibilité principale et secondaire

La bande de constructibilité principale, dans les zones où elle est instituée, correspond à la portion du terrain d'assiette du projet bordant les emprises publiques et voies ou les marges de recul. Le surplus du terrain d'assiette situé au-delà de la construction principale constitue la bande de constructibilité secondaire.



Caravane

Est considéré comme caravane, tout véhicule ou élément de véhicule qui, équipé pour le séjour ou l'exercice d'une activité, conserve en permanence des moyens de mobilité lui permettant de se déplacer lui-même ou de se déplacer par traction.

Contigu

Des constructions ou terrains sont contiguës, lorsqu'une façade, un pignon ou une limite sont directement en contact l'un avec l'autre. Des constructions seulement reliées par un élément architectural tel qu'un portique, porche, ou angle de construction... ne constituent pas des constructions contiguës.

Dépendance

Une dépendance est une construction détachée de la construction principale (abri de jardin, garage, remise...).

Distances (mesure des)

Les distances décrites et règlementées par les articles 6, 7, et 8 des règlements de zone sont mesurées suivant un ligne horizontale et perpendiculaire aux plans verticaux de façades ou pignons projetés, ou, à la limite en tenant lieu.

Extensions

Tous travaux ayant pour effet de modifier le volume existant par addition contiguë ou surélévation.

Façade – Pignon

Une façade est un mur extérieur délimitant l'enveloppe d'une construction à partir du sol naturel. Un pignon est une façade.

Habitations légères de loisirs

Constructions à usage non professionnel destinées à l'occupation temporaire ou saisonnière, démontables ou transportables et répondant aux conditions fixées par l'article R. 111-31 du Code de la Construction et de l'Habitation.

Hauteur maximale

La hauteur maximale est la différence d'altitude maximale admise entre tout point de l'édifice et sa projection verticale sur le sol naturel ou à défaut, tel qu'il existe dans son état antérieur aux travaux entrepris pour la réalisation du projet.

Toutefois, dans le cas de plans d'aménagements approuvés (lotissements...), d'autres points singuliers de nivellement pourront servir de référence tel que fil d'eau de la voie desservant l'immeuble par exemple.

Pour l'ensemble des zones, les éléments de superstructure technique (cheminées) ne sont pas pris en compte pour le calcul de la hauteur de la construction, à condition que leur propre hauteur, mesurée à partir de la surface extérieure de la toiture, n'excède pas 1,50 mètre. A contrario, les éléments tels que les cages d'ascenseur, les climatisations, les VMC et autres locaux techniques sont pris en compte dans le calcul de la hauteur.

Limite séparative

Les limites séparatives désignent l'ensemble des limites d'une unité foncière.

Recul

Le recul est la distance séparant une construction des emprises publiques ou des voies. Il se mesure horizontalement et perpendiculairement à la limite d'emprise publique, de voie ou d'emplacement réservé. Il est constitué par l'espace compris entre la construction et ces emprises publiques ou voies.

Sol naturel

Le sol naturel est celui existant avant les travaux.

Terrain ou unité foncière

Un terrain (ou unité foncière) est une propriété foncière d'un seul tenant, composé d'une parcelle ou d'un ensemble de parcelles appartenant à un même propriétaire ou à un même groupe de propriétaires.

Voies et emprises publiques (article 6 de chaque zone)

- **Voies** : Il s'agit des voies publiques ou privées (incluant les espaces réservés aux « deux roues ») ouvertes à la circulation publique (donc y compris les voies des lotissements privés ainsi que les chemins ruraux).

S'il est prévu un emplacement réservé pour élargissement d'une voie, il convient d'en tenir compte pour les implantations de bâtiments.

Les chemins d'exploitation ainsi que les sentiers piétons, n'étant pas ouverts à la circulation publique, ne sont pas des voies au sens du code de l'urbanisme. Ce sont les dispositions de l'article 7 spécifique aux limites séparatives qui s'appliquent pour les constructions et installations à implanter le long de ces chemins.

- **Emprises publiques** : aires de stationnement, places, jardins publics, emplacements réservés divers...

6. DENSITÉ

a. Emprise au sol

L'emprise au sol, éventuellement fixée aux articles 9 des règlements de zone est le rapport entre la surface obtenue par projection verticale sur un plan horizontal de toutes parties de la construction constitutives de surface de plancher (à l'exclusion des surfaces complètement enterrées ne dépassant pas le terrain naturel et des éléments en saillie non créateurs de surface de plancher) et le terrain (parcelle ou ensemble de parcelles) intéressé par le projet de construction.

b. Coefficient d'occupation des sols

« C'est le rapport exprimant la surface de plancher surface de plancher (en mètres carrés) susceptible d'être construite par mètre carré de terrain ».

7. ÉLÉMENTS DE PAYSAGE A PRÉSERVER

Tous travaux ayant pour effet de détruire ou de modifier un élément de paysage identifié par le présent P.L.U., en application de l'article L 123-1-5-7° et non soumis à un régime spécifique d'autorisation, doivent faire l'objet au préalable d'une autorisation préalable dans les conditions prévues.

8. OUVRAGES SPÉCIFIQUES

Sauf dispositions particulières exprimées dans les différents articles des règlements de zones, il n'est pas fixé de règles spécifiques en matière d'implantation, de coefficient d'emprise au sol, de hauteur, d'aspect extérieur, de stationnement et de coefficient d'occupation des sols pour la réalisation :

- d'ouvrages techniques nécessaires au fonctionnement des réseaux d'utilité publique ou d'intérêt collectif.
- et de certains ouvrages exceptionnels tels que : clochers, mats, pylônes, antennes, silos, éoliennes...

dans la mesure où ils ne sont pas interdits dans les articles 1er des différents règlements de zones.

9. PATRIMOINE ARCHÉOLOGIQUE

Les dispositions législatives et réglementaires en matière de protection et prise en compte du patrimoine archéologique sont les suivantes :

- articles L 523-1, L 523-4, L 523-8, L 522-5, L 522-4, L 531-14 et R 523-1 à R 523-14 du code du patrimoine,

- article R 111-4 du code de l'urbanisme,
- article L 122-1 du code de l'environnement,
- article L 322-2, 3^{ème} du code pénal, livre 3 des crimes et délits contre les biens, notamment son livre II portant sur les autres atteintes aux biens, chapitre II sur les destructions, dégradations et détériorations.

Les informations archéologiques présentent l'état actuel des données issues de la carte archéologique nationale. Celle-ci est susceptible d'être mise à jour et d'apporter de nouvelles connaissances archéologiques sur le territoire de la commune. En cas d'informations nouvelles, le service régional de l'archéologie portera à la connaissance de la commune les nouveaux gisements ou sites, leur localisation et, le cas échéant, les prescriptions de nature à assurer leur protection conformément aux articles L 522-4 et 522-5 du code du patrimoine.

10. ESPACES BOISÉS

Le classement des terrains en espace boisé classé interdit tout changement d'affectation ou tout mode d'occupation du sol qui serait de nature à compromettre la conservation, la protection ou la création de boisements à l'exception des bâtiments et installations nécessaires à la gestion forestière et sous réserve de justifier qu'ils ne compromettent pas la protection des boisements.

Les demandes de défrichement sont irrecevables dans les espaces boisés classés figurant aux documents graphiques du présent P.L.U.

En limite d'espaces boisés classés (EBC), tout projet de construction ou de lotissement devra être conçu de manière à ne pas compromettre les boisements. Le cas échéant, un recul pourra être imposé.

Les coupes et abattages d'arbres sont soumis à déclaration préalable dans les espaces boisés classés figurant comme tels aux documents graphiques du présent P.L.U. (sauf dans les cas de dispense de cette demande d'autorisation fixés par l'article L 130-1 du code de l'urbanisme).

Les défrichements des terrains boisés non classés dans le présent document sont soumis à autorisation dans les cas prévus par le code forestier (notamment dans les massifs de plus de 2,5 ha) et quel qu'en soit leur superficie, dans les bois ayant fait l'objet d'une aide de l'Etat ou propriété d'une collectivité locale.

11. DISPOSITIONS SPÉCIFIQUES

Dans les zones où sont repérés des établissements classés susceptibles de générer des nuisances et dans les zones adjacentes susceptibles d'être concernées par une étude de danger, tout projet pourrait se voir imposer des prescriptions spécifiques, voire être refusé, en fonction des risques auxquels seraient susceptibles d'être exposés les personnes et les biens.

12. CLÔTURES

L'édification des clôtures est soumise à déclaration préalable sur l'ensemble de la commune, en application de la délibération du conseil municipal en date du 04/07/13.

13. PERMIS DE DÉMOLIR

Le permis de démolir n'est applicable que dans les secteurs prévus par la délibération du conseil municipal en date du 8 octobre 2009.

14. RECONSTRUCTION D'UN BÂTIMENT

La reconstruction à l'identique d'un bâtiment détruit ou démoli depuis moins de 10 ans est autorisée, nonobstant toute disposition d'urbanisme contraire dès lors qu'il a été régulièrement édifié.

15. IMPLANTATION DES CONSTRUCTIONS PAR RAPPORT AUX VOIES ET EMPRISES PUBLIQUES

La règle concernant les secteurs d'implantation des constructions ne s'applique qu'aux constructions principales présentant une façade ou un pignon sur rue et non aux parcelles de «second rang».

TITRE II

DISPOSITIONS APPLICABLES AUX ZONES URBAINES

CHAPITRE I – RÈGLEMENT APPLICABLE AUX ZONES Ua

NATURE DE L'OCCUPATION ET DE L'UTILISATION DU SOL

La zone Ua est destinée à l'habitat et aux activités compatibles avec l'habitat. Elle correspond à un type d'urbanisation traditionnel, dense et généralement en ordre continu.

La zone Ua est divisée en deux sous-secteurs :

- ✓ Uaa correspondant au centre ancien du bourg de CLÉGUÉREC,
- ✓ Uab correspondant au centre ancien du village de Porhors.

ARTICLE Ua 1 - OCCUPATIONS ET UTILISATIONS DU SOL INTERDITES

- L'implantation d'activités incompatibles avec l'habitat en raison de leurs nuisances ainsi que l'édification de constructions destinées à les abriter,
- L'ouverture ou l'extension de carrières et de mines,
- La création de dépôt de véhicule, de garages collectifs de caravanes,
- L'ouverture de terrains aménagés pour le camping, pour le stationnement de caravanes et de résidences mobiles de loisirs ainsi que les parcs résidentiels de loisirs,
- Le stationnement de caravanes quelle qu'en soit la durée, sauf dans les bâtiments et remises où est implantée la construction constituant la résidence de l'utilisateur (« en garage mort »).
- Le changement de destination des rez-de-chaussée à usage de commerces ou de bureaux pour les transformer en habitation ou en garage, le long des axes repérés aux documents graphiques du règlement au titre de l'article L.123-1-5-7°bis du Code de l'Urbanisme.

ARTICLE Ua 2 - OCCUPATIONS ET UTILISATIONS DU SOL SOUMISES À CONDITIONS PARTICULIÈRES

- L'extension ou la transformation d'activités à nuisances ou de constructions les abritant sous la réserve que les travaux envisagés n'aient pas pour effet d'induire ou d'aggraver le danger ou les inconvénients que peut présenter leur exploitation et à condition que leur importance ne modifie pas le caractère de la zone.

ARTICLE Ua 3 - VOIRIE ET ACCÈS

I- Voirie

- Les dimensions, formes et caractéristiques techniques des voies publiques ou privées doivent être adaptées aux usages qu'elles supportent ou aux opérations qu'elles doivent desservir.
- Les voies doivent présenter des caractéristiques permettant de satisfaire aux exigences de la sécurité, de la défense contre l'incendie et de la protection civile.

II- Accès

- Pour être constructible, un terrain doit avoir accès à une voie publique ou privée : soit directement, soit par l'intermédiaire d'un droit de passage acquis sur fonds voisin.
- Les accès doivent être adaptés à l'opération et aménagés de façon à apporter la moindre gêne à la circulation publique.
- Lorsque le terrain sur lequel l'opération est envisagée est riverain de plusieurs voies publiques (ou privées), l'accès sur celle de ces voies qui présenterait une gêne ou un risque pour la circulation peut être interdit.
- Le positionnement des accès doit assurer la sécurité des usagers et leurs abords doivent être dégagés de façon à assurer la visibilité.

ARTICLE Ua 4 - DESSERTE PAR LES RÉSEAUX

I- Alimentation en eau

- Toute construction ou installation nouvelle qui requiert une alimentation en eau doit être desservie par une conduite de distribution d'eau potable de caractéristiques suffisantes et raccordée au réseau public d'adduction d'eau.

II- Electricité et téléphone

- Les raccordements aux réseaux d'électricité et téléphone devront obligatoirement être réalisés en souterrain à la charge du maître d'ouvrage.

III- Assainissement

a) Eaux usées

- Sous réserve des dispositions de la législation relative aux installations classées, toute construction ou installation nouvelle doit évacuer ses eaux usées par des canalisations souterraines de caractéristiques suffisantes raccordées au réseau public d'assainissement.
- En l'absence d'un tel réseau, les installations individuelles d'assainissement, conformes aux normes fixées par la réglementation en vigueur, sont admises. Pour les constructions nouvelles nécessitant un système individuel d'assainissement par

épandage, il conviendra de vérifier que le terrain est apte à recevoir de telles installations. Le système d'assainissement doit être adapté à la pédologie, à la topographie et à l'hydrologie du sol.

- Les filières drainées suivies d'un rejet au milieu hydraulique superficiel ne pourront être utilisées qu'à titre exceptionnel, uniquement dans le cas de rénovations d'habitations existantes ou de réhabilitations de dispositifs d'assainissement, et s'il est fait la preuve qu'il n'existe pas d'autre solution technique admettant le sol de la parcelle comme milieu d'épuration et/ou dispersion.

b) Eaux pluviales

- Les aménagements réalisés sur le terrain doivent garantir l'écoulement des eaux pluviales dans le réseau collecteur.
- En l'absence de réseau ou en cas de réseau insuffisant, les aménagements nécessaires au libre écoulement des eaux pluviales (et éventuellement ceux visant à la limitation des débits évacués de la propriété) sont à la charge exclusive du propriétaire qui doit réaliser les dispositifs adaptés à l'opération et au terrain.
- A l'intérieur des lotissements et groupes d'habitations à créer, un réseau de collecteurs en attente devra être réalisé à la charge du maître d'ouvrage (chaque fois que les cotes de raccordement au futur réseau seront connues).
- Des dispositifs de récupération et de stockage des eaux pluviales sont recommandés.

ARTICLE Ua 5 - SUPERFICIE MINIMALE DES TERRAINS CONSTRUCTIBLES

Sans objet.

ARTICLE Ua 6 - IMPLANTATION DES CONSTRUCTIONS PAR RAPPORT AUX VOIES ET EMPRISES PUBLIQUES

- Les constructions doivent être implantées à la limite de l'emprise des voies (publiques ou privées) et emprises publiques.
- La construction en retrait peut être autorisée, sous réserve que la continuité en limite de voie soit assurée et respecte la typologie urbaine (mise en place d'élément de type mur, porche, portail,...). Toutefois, l'implantation dans le prolongement des constructions existantes peut être imposée, notamment pour des motifs d'ordre architectural ou d'unité d'aspect.
- Pour les bandes secondaires, il n'est pas fixé de règle particulière d'implantation.
- Pour les dépendances, il n'est pas fixé de règle particulière d'implantation.

ARTICLE Ua 7 - IMPLANTATION DES CONSTRUCTIONS PAR RAPPORT AUX LIMITES SÉPARATIVES

- Au moins une des façades de la construction doit être implantée sur une, au moins, des deux limites séparatives.
Toutefois, l'implantation de la construction dans le prolongement des constructions existantes peut être imposée, notamment pour des raisons d'architecture ou d'unité d'aspect.
- Pour les dépendances, il n'est pas fixé de règle particulière d'implantation.

ARTICLE Ua 8 - IMPLANTATION DES CONSTRUCTIONS LES UNES PAR RAPPORT AUX AUTRES SUR UNE MÊME PROPRIÉTÉ

Sans objet.

ARTICLE Ua 9 - EMPRISE AU SOL DES CONSTRUCTIONS

Sans objet.

ARTICLE Ua 10 - HAUTEUR MAXIMALE DES CONSTRUCTIONS

En secteur Uaa

- La hauteur maximale des constructions ne doit pas excéder :
 - 9 mètres au sommet du plan vertical de la façade ou à l'égout.
 - 12 mètres au faîtage ou au point le plus haut.

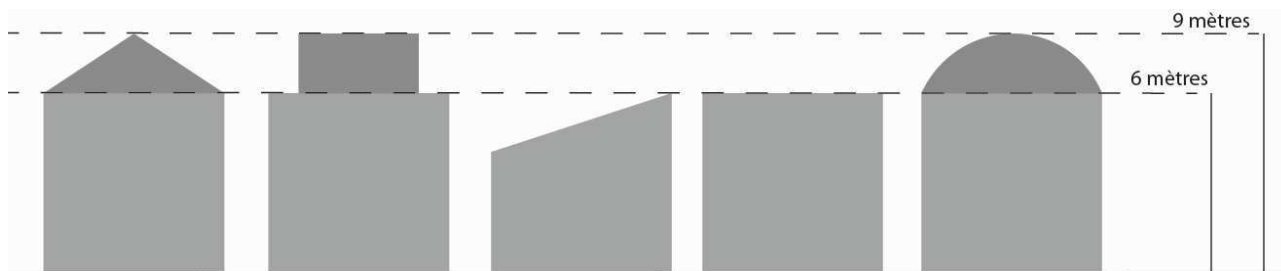


- Pour une meilleure intégration de la construction dans son environnement bâti, une hauteur supérieure ou inférieure à celles fixées ci-dessus peut être autorisée ou imposée en vue d'harmoniser les hauteurs avec celles des constructions voisines.

En secteur Uab

- La hauteur maximale des constructions ne doit pas excéder :
 - 6 mètres au sommet du plan vertical de la façade ou à l'égout.

- 9 mètres au faîtage ou au point le plus haut.



Pour une meilleure intégration de la construction dans son environnement bâti, une hauteur supérieure ou inférieure à celles fixées ci-dessus peut être autorisée ou imposée en vue d'harmoniser les hauteurs avec celles des constructions voisines.

En tous secteurs

- La hauteur maximale des constructions à usage d'intérêt collectif n'est pas limitée.

ARTICLE Ua 11 - ASPECT EXTÉRIEUR DES CONSTRUCTIONS ET AMÉNAGEMENTS DE LEURS ABORDS - PROTECTION DES ÉLÉMENTS DE PAYSAGE ET DU PATRIMOINE NATUREL ET URBAIN

Aspect des constructions

- Les constructions doivent s'intégrer à leur environnement. Les différents types d'occupation ou d'utilisation du sol peuvent être refusés ou n'être accordés que sous réserve de l'observation de prescriptions spéciales si les constructions ou les aménagements prévus, par leur situation, leur architecture, leurs dimensions ou leur aspect extérieur sont de nature à porter atteinte au caractère des lieux avoisinants, aux sites, aux paysages naturels ou urbains, ainsi qu'à la conservation des perspectives monumentales.

L'aspect extérieur des constructions devra respecter les prescriptions suivantes :

Façades et pignons :

- Les matériaux bruts (parpaings, béton, carreaux de plâtre...), non conçus pour être laissés apparents, doivent être enduits ou recouverts.
- Les murs-pignons créés ou découverts doivent être traités avec le même soin que les façades et en harmonie avec leur contexte.

Pylônes :

- Les pylônes doivent être étudiés de manière à s'insérer au mieux dans le paysage.

Clôtures

- Les clôtures non végétales pré-existantes de qualité, tels que les murs de pierre, doivent être conservées et entretenues.
- Les types de clôtures suivants sont interdits :
 - a. Sur voie et emprise publique ou privée :**
 - o Les parpaings apparents.

ARTICLE Ua 12 - RÉALISATION D'AIRES DE STATIONNEMENT

- Le stationnement des véhicules automobiles et des deux roues, correspondant aux besoins des constructions et installations, doit être assuré en dehors des voies publiques.
- Les aires de stationnement doivent être réalisées sur le terrain d'assiette concerné par le projet ou dans l'environnement immédiat.

ARTICLE Ua 13 - RÉALISATION D'ESPACES LIBRES, AIRES DE JEUX ET DE LOISIRS ET DE PLANTATIONS

Sans objet.

ARTICLE Ua 14 - COEFFICIENT D'OCCUPATION DU SOL

Sans objet.

ARTICLE Ua 15 - LES PERFORMANCES ÉNERGÉTIQUES ET ENVIRONNEMENTALES

- Les constructions privilégieront une conception et une consommation d'énergie, compatibles avec le concept de développement durable. L'emploi d'énergies renouvelables, économes et non polluantes sera privilégié.

ARTICLE Ua 16 - LES INFRASTRUCTURES ET RÉSEAUX DE COMMUNICATIONS ÉLECTRONIQUES

Sans objet.

CHAPITRE II – RÈGLEMENT APPLICABLE AUX ZONES Ub

NATURE DE L'OCCUPATION ET DE L'UTILISATION DU SOL

La zone Ub est destinée à l'habitat et aux activités compatibles avec l'habitat. Sans caractère central marqué, elle correspond à un type d'urbanisation en ordre continu ou discontinu disposant des équipements essentiels.

Elle couvre les extensions pavillonnaires du bourg de CLÉGUÉREC ainsi que celles du village de Porhors.

ARTICLE Ub 1 - OCCUPATIONS ET UTILISATIONS DU SOL INTERDITES

- L'implantation d'activités incompatibles avec l'habitat en raison de leurs nuisances ainsi que l'édification de constructions destinées à les abriter,
- L'ouverture ou l'extension de carrières et de mines,
- La création de dépôt de véhicule, de garages collectifs de caravanes,
- L'ouverture de terrains aménagés pour le camping, pour le stationnement de caravanes et de résidences mobiles de loisirs ainsi que les parcs résidentiels de loisirs,
- Le stationnement de caravanes quelle qu'en soit la durée, sauf dans les bâtiments et remises où est implantée la construction constituant la résidence de l'utilisateur (« en garage mort »).
- Le changement de destination des rez-de-chaussée à usage de commerces ou de bureaux pour les transformer en habitation ou en garage, le long des axes repérés aux documents graphiques du règlement au titre de l'article L.123-1-5-7°bis du Code de l'Urbanisme.

ARTICLE Ub 2 - OCCUPATIONS ET UTILISATIONS DU SOL SOUMISES À CONDITIONS PARTICULIÈRES

- L'extension ou la transformation d'activités à nuisances ou de constructions les abritant sous réserve que les travaux envisagés n'aient pas pour effet d'induire ou d'aggraver le danger ou les inconvénients que peut présenter leur exploitation et à condition que leur importance ne modifie pas le caractère du secteur.

ARTICLE Ub 3 - VOIRIE ET ACCÈS

I- Voirie

- Les dimensions, formes et caractéristiques techniques des voies publiques ou privées doivent être adaptées aux usages qu'elles supportent ou aux opérations qu'elles doivent desservir.
- Les voies doivent présenter des caractéristiques permettant de satisfaire aux exigences de la sécurité, de la défense contre l'incendie et de la protection civile.

II- Accès

- Pour être constructible, un terrain doit avoir accès à une voie publique ou privée : soit directement, soit par l'intermédiaire d'un droit de passage acquis sur fonds voisin.
- Les accès doivent être adaptés à l'opération et aménagés de façon à apporter la moindre gêne à la circulation publique.
- Lorsque le terrain sur lequel l'opération est envisagée est riverain de plusieurs voies publiques (ou privées), l'accès sur celle de ces voies qui présenterait une gêne ou un risque pour la circulation peut être interdit.
- Le positionnement des accès doit assurer la sécurité des usagers et leurs abords doivent être dégagés de façon à assurer la visibilité.

ARTICLE Ub 4 - DESSERTE PAR LES RÉSEAUX

I- Alimentation en eau

- Toute construction ou installation nouvelle qui requiert une alimentation en eau doit être desservie par une conduite de distribution d'eau potable de caractéristiques suffisantes et raccordée au réseau public d'adduction d'eau.

II- Électricité et téléphone

- Les raccordements aux réseaux d'électricité et de téléphone devront obligatoirement être réalisés en souterrain à la charge du maître d'ouvrage.

III- Assainissement

a) Eaux usées

- Sous réserve des dispositions de la législation relative aux installations classées, toute construction ou installation nouvelle doit évacuer ses eaux usées par des canalisations souterraines de caractéristiques suffisantes raccordées au réseau collectif d'assainissement.
- En l'absence d'un tel réseau, les installations individuelles d'assainissement, conformes aux normes fixées par la réglementation en vigueur, sont admises dans le cas où le

terrain est reconnu apte à recevoir de telles installations. Le système d'assainissement doit être adapté à la pédologie, à la topographie et à l'hydrologie du sol.

- Les filières drainées suivies d'un rejet au milieu hydraulique superficiel ne pourront être utilisées qu'à titre exceptionnel, uniquement dans le cas de rénovations d'habitations existantes ou de réhabilitations de dispositifs d'assainissement, et s'il est fait la preuve qu'il n'existe pas d'autre solution technique admettant le sol de la parcelle comme milieu d'épuration et/ou dispersion.
- Dans les lotissements et les groupes d'habitations à créer dans les zones d'assainissement collectif et en l'absence de réseau public, il devra être réalisé à l'intérieur de l'ensemble projeté, à la charge du maître d'ouvrage, un réseau de collecteurs en attente raccordable au futur réseau public.

b) Eaux pluviales

- Les aménagements réalisés sur le terrain doivent garantir l'écoulement des eaux pluviales dans le réseau collecteur.
- En l'absence de réseau ou en cas de réseau insuffisant, les aménagements nécessaires au libre écoulement des eaux pluviales (et éventuellement ceux visant à la limitation des débits évacués de la propriété) sont à la charge exclusive du propriétaire qui doit réaliser des dispositifs adaptés à l'opération et au terrain.
- A l'intérieur des lotissements et groupes d'habitations à créer, un réseau de collecteurs en attente devra être réalisé à la charge du maître d'ouvrage (chaque fois que les cotes de raccordement au futur réseau seront connues).
- Des dispositifs de récupération et de stockage des eaux pluviales sont recommandés.

ARTICLE Ub 5 - SUPERFICIE MINIMALE DES TERRAINS CONSTRUCTIBLES

Sans objet.

ARTICLE Ub 6 - IMPLANTATION DES CONSTRUCTIONS PAR RAPPORT AUX VOIES ET EMPRISES PUBLIQUES

- Sauf indications contraires portées aux documents graphiques du présent P.L.U., au moins une des façades de la construction doit être implantée dans une bande comprise entre 0 et 8 mètres par rapport à la limite d'emprise des voies publiques ou privées (ou de toute limite s'y substituant) et emprises publiques.
Toutefois, l'implantation de la construction peut être imposée notamment lorsqu'il existe sur les parcelles voisines des constructions édifiées différemment, pour des raisons architecturales ou d'urbanisme, ou en fonction des dispositions d'une opération d'ensemble autorisée.
- Un recul supérieur à 8 mètres pourra être autorisé dans le cas de l'extension d'un bâtiment existant.

- Pour les bandes secondaires, il n'est pas fixé de règle particulière d'implantation.
- Pour les dépendances, il n'est pas fixé de règle particulière d'implantation.

ARTICLE Ub 7 - IMPLANTATION DES CONSTRUCTIONS PAR RAPPORT AUX LIMITES SÉPARATIVES

- Au moins une des façades de la construction doit être implantée dans une bande comprise entre 0 et 3 mètres par rapport à une, au moins, des deux limites. Toutefois, l'implantation de la construction en limite séparative ou dans le prolongement des constructions existantes peut être imposée notamment pour des raisons d'architecture ou d'unité d'aspect.
- Un recul supérieur à 3 mètres pourra être autorisé dans le cas de l'extension d'un bâtiment existant.
- Pour les dépendances, il n'est pas fixé de règle particulière d'implantation.

ARTICLE Ub 8 - IMPLANTATION DES CONSTRUCTIONS LES UNES PAR RAPPORT AUX AUTRES SUR UNE MÊME PROPRIÉTÉ

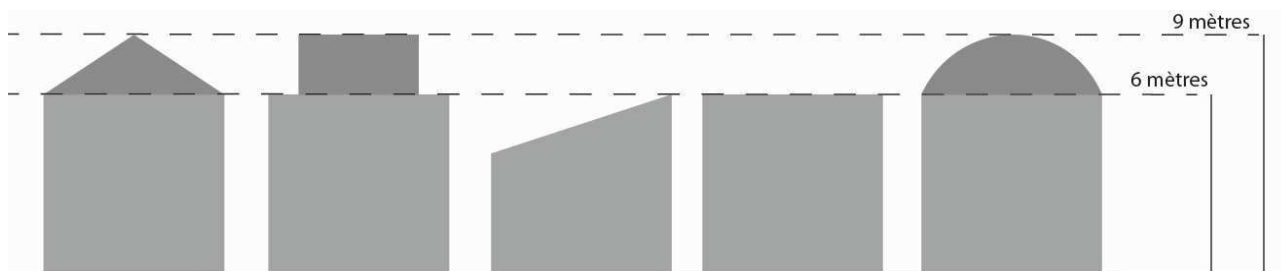
Sans objet.

ARTICLE Ub 9 - EMPRISE AU SOL DES CONSTRUCTIONS

Sans objet.

ARTICLE Ub 10 - HAUTEUR MAXIMALE DES CONSTRUCTIONS

- La hauteur maximale des constructions ne doit pas excéder :
 - 6 mètres au sommet du plan vertical de la façade ou à l'égout.
 - 9 mètres au faîtage ou au point le plus haut.



- Pour une meilleure intégration de la construction dans son environnement bâti, une hauteur supérieure ou inférieure à celles fixées ci-dessus peut être autorisée ou imposée en vue d'harmoniser les hauteurs avec celles des constructions voisines.
- La hauteur maximale des constructions à usage d'intérêt collectif n'est pas limitée.

ARTICLE Ub 11 - ASPECT EXTÉRIEUR DES CONSTRUCTIONS ET AMÉNAGEMENT DE LEURS ABORDS - PROTECTION DES ÉLÉMENTS DE PAYSAGE ET DU PATRIMOINE NATUREL ET URBAIN

Aspect des constructions

- Les constructions doivent s'intégrer à leur environnement. Les différents types d'occupation ou d'utilisation du sol visés à l'article Ub 2 peuvent être refusés ou n'être accordés que sous réserve de l'observation de prescriptions spéciales si les constructions ou les aménagements prévus, par leur situation, leur architecture, leurs dimensions ou leur aspect extérieur sont de nature à porter atteinte au caractère des lieux avoisinants, aux sites, aux paysages naturels ou urbains, ainsi qu'à la conservation des perspectives monumentales.

L'aspect extérieur des constructions devra respecter les prescriptions suivantes :

Façades et pignons :

- Les matériaux bruts (parpaings, béton, carreaux de plâtre...), non conçus pour être laissés apparents, doivent être enduits ou recouverts..
- Les murs-pignons créés ou découverts doivent être traités avec le même soin que les façades et en harmonie avec leur contexte.

Pylônes :

- Les pylônes doivent être étudiés de manière à s'insérer au mieux dans le paysage.

Clôtures

- Les clôtures non végétales pré-existantes de qualité, tels que les murs de pierre doivent être conservées et entretenues.
- Les types de clôtures suivants sont interdits :
 - a. Sur voie et emprise publique ou privée :**
 - o Les plaques de béton moulé ajourées ou non.
 - o Les parpaings apparents.La hauteur maximale est fixée à 1,50 mètre.
 - b. Sur les limites séparatives :**
 - o Les parpaings apparents.La hauteur maximale est fixée à 1,80 mètre.

ARTICLE Ub 12 - RÉALISATION D'AIRES DE STATIONNEMENT

- Le stationnement des véhicules automobiles et des deux roues, correspondant aux besoins des constructions et installations, doit être assuré en dehors des voies publiques.
- Pour l'habitat individuel, est exigée 2 places de stationnement par logement.
- Les aires de stationnement doivent être réalisées sur le terrain d'assiette concerné par le projet ou dans l'environnement immédiat.

ARTICLE Ub 13 - RÉALISATION D'ESPACES LIBRES, AIRES DE JEUX ET DE LOISIRS ET PLANTATIONS

- Les talus plantés doivent être conservés et le cas échéant complétés.
- Les arbres de haute tige existants doivent être maintenus ou remplacés.
- Les aires de jeux de quartier et les aires de stationnement ouvertes au public doivent être paysagées et intégrées dans un projet urbain.

Les espaces boisés classés

- Les espaces boisés classés figurant aux plans de zonage, sont soumis aux dispositions des articles L 130-1 et suivants du Code de l'urbanisme.

ARTICLE Ub 14 - COEFFICIENT D'OCCUPATION DU SOL

Sans objet.

ARTICLE Ub 15 - LES PERFORMANCES ÉNERGÉTIQUES ET ENVIRONNEMENTALES

- Les constructions privilégieront une conception et une consommation d'énergie, compatibles avec le concept de développement durable. L'emploi d'énergies renouvelables, économes et non polluantes sera privilégié.

ARTICLE Ub 16 - LES INFRASTRUCTURES ET RÉSEAUX DE COMMUNICATIONS ÉLECTRONIQUES

Sans objet.

CHAPITRE III – RÈGLEMENT APPLICABLE AUX ZONES Ui

NATURE DE L'OCCUPATION ET DE L'UTILISATION DU SOL

La zone Ui est destinée aux activités et installations susceptibles de comporter des nuisances incompatibles avec l'habitat.

La zone Ui couvre la zone d'activités de Bann er Lann ainsi que le site du Moulin de Sainte Armel.

ARTICLE Ui 1 - OCCUPATIONS ET UTILISATIONS DU SOL INTERDITES

- Les constructions à usage d'habitation autres que le cas visé à l'article Ui-2,
- L'ouverture et l'extension de carrières et de mines,
- L'ouverture de terrains aménagés pour le camping, pour le stationnement de caravanes et de résidences mobiles de loisirs ainsi que les parcs résidentiels de loisirs,
- Les habitations légères de loisirs groupées ou isolées,
- Le stationnement de caravane isolée quelle qu'en soit la durée,
- Les aires de jeux et de sports, les parcs d'attractions ouverts au public,
- Les constructions destinées à l'élevage ou à l'engraissement d'animaux.

ARTICLE Ui 2 - OCCUPATIONS ET UTILISATIONS DU SOL SOUMISES À CONDITIONS PARTICULIÈRES

- La loge de gardiennage destinée aux personnes dont la présence permanente est nécessaire pour assurer la surveillance ou le gardiennage des installations ou activités autorisées dans la zone et à condition :
 - qu'elle soit intégrée au bâtiment principal d'activité,
 - que sa surface de plancher ne dépasse pas 30 m².

ARTICLE Ui 3 - VOIRIE ET ACCÈS

I- Voirie

- Les dimensions, formes et caractéristiques techniques des voies publiques ou privées doivent être adaptées aux usages qu'elles supportent ou aux opérations qu'elles doivent desservir.

- Les voies doivent présenter des caractéristiques permettant de satisfaire aux exigences de la sécurité, de la défense contre l'incendie et de la protection civile.

II- Accès

- Pour être constructible, un terrain doit avoir accès à une voie publique ou privée : soit directement, soit par l'intermédiaire d'un droit de passage acquis sur fonds voisin.
- Les accès doivent être adaptés à l'opération et aménagés de façon à apporter la moindre gêne à la circulation publique.
- Lorsque le terrain sur lequel l'opération est envisagée est riverain de plusieurs voies publiques (ou privées), l'accès sur celle de ces voies qui présenterait une gêne ou un risque pour la circulation peut être interdit.
- Le positionnement des accès doit assurer la sécurité des usagers et leurs abords doivent être dégagés de façon à assurer la visibilité.

ARTICLE U_i 4 - DESSERTE PAR LES RÉSEAUX

I- Alimentation en eau

- Toute construction ou installation nouvelle qui requiert une alimentation en eau doit être desservie par une conduite de distribution d'eau potable de caractéristiques suffisantes et raccordée au réseau public.

II- Électricité - téléphone

- Les raccordements aux réseaux d'électricité basse tension et de téléphone devront obligatoirement être réalisés en souterrain à la charge du maître d'ouvrage.

III- Assainissement

a) Eaux usées

- Sous réserve des dispositions de la législation relative aux installations classées, toute construction ou installation nouvelle doit évacuer ses eaux usées par des canalisations souterraines de caractéristiques suffisantes raccordées au réseau public d'assainissement.
- Pour certains effluents particulièrement nocifs, un pré-traitement pourra être imposé.
- En l'absence d'un réseau public d'assainissement, les installations individuelles d'assainissement, conformes aux normes fixées par la réglementation en vigueur, sont admises, dans le cas où le terrain est reconnu apte à recevoir de telles installations. Le système d'assainissement doit être adapté à la pédologie, à la topographie et à l'hydrologie du sol.
- Les filières drainées suivies d'un rejet au milieu hydraulique superficiel ne pourront être utilisées qu'à titre exceptionnel, uniquement dans le cas de rénovations d'habitations existantes ou de réhabilitations de dispositifs d'assainissement, et s'il est fait la preuve

qu'il n'existe pas d'autre solution technique admettant le sol de la parcelle comme milieu d'épuration et/ou dispersion.

b) Eaux pluviales

- Les aménagements réalisés sur le terrain doivent garantir l'écoulement des eaux pluviales dans le réseau collecteur.
- En l'absence de réseau ou en cas de réseau insuffisant, les aménagements nécessaires au libre écoulement des eaux pluviales (et éventuellement ceux visant à la limitation des débits évacués de la propriété) sont à la charge exclusive du propriétaire qui doit réaliser des dispositifs adaptés à l'opération et au terrain.

ARTICLE Ui 5 - SUPERFICIE MINIMALE DES TERRAINS CONSTRUCTIBLES

Sans objet.

ARTICLE Ui 6 - IMPLANTATION DES CONSTRUCTIONS PAR RAPPORT AUX VOIES ET EMPRISES PUBLIQUES

- Sauf indications contraires portées aux documents graphiques du présent P.L.U., les constructions doivent être implantées à au moins 5 mètres de la limite de l'emprise des voies.

ARTICLE Ui 7 - IMPLANTATION DES CONSTRUCTIONS PAR RAPPORT AUX LIMITES SÉPARATIVES

- Les constructions à usage d'installations classées doivent respecter une marge d'isolement de 20 mètres par rapport aux limites séparatives.
- Les autres constructions, lorsqu'elles ne jouxtent pas les limites séparatives, doivent être implantées à une distance de ces limites, au moins égale à la moitié de leur hauteur mesurée au point le plus haut sans pouvoir être inférieure à 5 mètres.

ARTICLE Ui 8 - IMPLANTATION DES CONSTRUCTIONS LES UNES PAR RAPPORT AUX AUTRES SUR UNE MÊME PROPRIÉTÉ

Sans objet.

ARTICLE Ui 9 - EMPRISE AU SOL DES CONSTRUCTIONS

Sans objet.

ARTICLE Ui 10 - HAUTEUR MAXIMALE DES CONSTRUCTIONS

Sans objet.

ARTICLE Ui 11 - ASPECT EXTÉRIEUR DES CONSTRUCTIONS ET AMÉNAGEMENT DE LEURS ABORDS - PROTECTION DES ÉLÉMENTS DE PAYSAGE**Aspect des constructions**

- Les constructions doivent s'intégrer à leur environnement. Les différents types d'occupation ou d'utilisation du sol visés à l'article Ui 2 peuvent être refusés ou n'être accordés que sous réserve de l'observation de prescriptions spéciales si les constructions ou les aménagements prévus, par leur situation, leur architecture, leurs dimensions ou leur aspect extérieur sont de nature à porter atteinte au caractère des lieux avoisinants, aux sites, aux paysages naturels ou urbains, ainsi qu'à la conservation des perspectives monumentales.

Clôtures

- La hauteur maximale des clôtures ne devra pas excéder 2 mètres, sauf nécessité impérative liée au caractère de l'établissement.
- Les matériaux bruts (parpaings, béton, carreaux de plâtre...), non conçus pour être laissés apparents, doivent être enduits ou recouverts.

ARTICLE Ui 12 - RÉALISATION D'AIRES DE STATIONNEMENT

- Le stationnement des véhicules automobiles et des deux roues doit être assuré en dehors des voies publiques.

ARTICLE Ui 13 - RÉALISATION D'ESPACES LIBRES ET PLANTATIONS

Sans objet.

ARTICLE Ui 14 - COEFFICIENT D'OCCUPATION DU SOL

Sans objet.

ARTICLE Ui 15 - LES PERFORMANCES ÉNERGÉTIQUES ET ENVIRONNEMENTALES

- Les constructions privilégieront une conception et une consommation d'énergie, compatibles avec le concept de développement durable. L'emploi d'énergies renouvelables, économes et non polluantes sera privilégié.

ARTICLE Ui 16 - LES INFRASTRUCTURES ET RÉSEAUX DE COMMUNICATIONS ÉLECTRONIQUES

Sans objet.

CHAPITRE IV – RÈGLEMENT APPLICABLE AUX ZONES Ue

NATURE DE L'OCCUPATION ET DE L'UTILISATION DU SOL

La zone Ue est une zone destinée à recevoir des constructions, installations ou équipements de loisirs, de service public ou d'intérêt collectif.

Elle couvre les terrains de sport, salle polyvalente ainsi que le terrain de camping municipal.

ARTICLE Ue 1 - OCCUPATIONS ET UTILISATIONS DU SOL INTERDITES

- Tous types de constructions ou installations qui ne sont pas directement liées ou nécessaires aux activités autorisées dans la zone,
- Toutes activités relevant du régime des installations classées pour la protection de l'environnement,
- Les constructions à usage de logement autres que celles visées à l'article Ue 2,
- Les constructions à usage artisanal, industriel, commercial, agricole et forestières,
- L'ouverture ou l'extension de carrières et de mines,
- La création de dépôt de véhicules, de garages collectifs de caravanes,

ARTICLE Ue 2 - OCCUPATIONS ET UTILISATIONS DU SOL SOUMISES À CONDITIONS PARTICULIÈRES

- Les constructions à usage de loge de gardien, de bureaux et de services sous réserve d'être directement liées et nécessaires aux activités autorisées dans ces secteurs ainsi que les constructions liées aux activités d'hébergement de plein air,
- Les terrains de sports, de loisirs et d'activités de plein air ainsi que les constructions et installations qui y sont liées,
- Les aires de jeux et de sports ouvertes au public, les parcs d'attractions, les affouillements et exhaussements,
- L'ouverture et l'extension de terrains aménagés pour le camping et le caravanage autorisés dans le cadre de la réglementation spécifique,
- Les parcs résidentiels de loisirs autorisés dans le cadre de la réglementation spécifique,
- L'aménagement, la réfection et l'extension des constructions existantes, y compris lorsque cela entraîne un changement de destination, ainsi que leurs annexes, sous réserve de leur compatibilité avec le fonctionnement des constructions ou installations.

ARTICLE Ue 3 - VOIRIE ET ACCÈS

I- Voirie

- Les dimensions, formes et caractéristiques techniques des voies publiques ou privées doivent être adaptées aux usages qu'elles supportent ou aux opérations qu'elles doivent desservir.
- Les voies doivent présenter des caractéristiques permettant de satisfaire aux exigences de la circulation, de la sécurité, de la défense contre l'incendie et de la protection civile.

II- Accès

- Pour être constructible, un terrain doit avoir accès à une voie publique ou privée : soit directement, soit par l'intermédiaire d'un droit de passage acquis sur fonds voisin.
- Les accès doivent être adaptés à l'opération et aménagés de façon à apporter la moindre gêne à la circulation publique.
- Lorsque le terrain sur lequel l'opération est envisagée est riverain de plusieurs voies publiques (ou privées), l'accès sur celle de ces voies qui présenterait une gêne ou un risque pour la circulation peut être interdit.
- Le positionnement des accès doit assurer la sécurité des usagers et leurs abords doivent être dégagés de façon à assurer la visibilité.

ARTICLE Ue 4 - DESSERTE PAR LES RÉSEAUX

I- Alimentation en eau

- Toute construction ou installation nouvelle qui requiert une alimentation en eau doit être desservie par une conduite de distribution d'eau potable de caractéristiques suffisantes et raccordée au réseau public d'adduction d'eau.

II- Électricité et téléphone

- Les raccordements aux réseaux d'électricité et de téléphone devront obligatoirement être réalisés en souterrain à la charge du maître d'ouvrage.

III- Assainissement

a) Eaux usées

- Sous réserve des dispositions de la législation relative aux installations classées, toute construction ou installation nouvelle doit évacuer ses eaux usées par des canalisations souterraines de caractéristiques suffisantes raccordées au réseau collectif d'assainissement.
- En l'absence d'un tel réseau, les installations individuelles d'assainissement, conformes aux normes fixées par la réglementation en vigueur, sont admises dans le cas où le

terrain est reconnu apte à recevoir de telles installations. Le système d'assainissement doit être adapté à la pédologie, à la topographie et à l'hydrologie du sol.

- Les filières drainées suivies d'un rejet au milieu hydraulique superficiel ne pourront être utilisées qu'à titre exceptionnel, uniquement dans le cas de rénovations d'habitations existantes ou de réhabilitations de dispositifs d'assainissement, et s'il est fait la preuve qu'il n'existe pas d'autre solution technique admettant le sol de la parcelle comme milieu d'épuration et/ou dispersion.

b) Eaux pluviales

- Les aménagements réalisés sur le terrain doivent garantir l'écoulement des eaux pluviales dans le réseau collecteur.
- En l'absence de réseau ou en cas de réseau insuffisant, les aménagements nécessaires au libre écoulement des eaux pluviales (et éventuellement ceux visant à la limitation des débits évacués de la propriété) sont à la charge exclusive du propriétaire qui doit réaliser des dispositifs adaptés à l'opération et au terrain.
- Des dispositifs de récupération et de stockage des eaux pluviales sont recommandés.

ARTICLE Ue 5 - SUPERFICIE MINIMALE DES TERRAINS CONSTRUCTIBLES

Sans objet.

ARTICLE Ue 6 - IMPLANTATION DES CONSTRUCTIONS PAR RAPPORT AUX VOIES ET EMPRISES PUBLIQUES

- Sauf indications contraires portées aux documents graphiques du présent P.L.U., les constructions doivent être implantées soit à la limite de l'emprise des voies (publiques ou privées) et emprises publiques, soit en retrait de 1 mètre minimum, à compter de celle-ci.

ARTICLE Ue 7 - IMPLANTATION DES CONSTRUCTIONS PAR RAPPORT AUX LIMITES SÉPARATIVES

- Lorsque la construction n'est pas implantée sur la limite séparative, la distance horizontale de tout point du bâtiment à édifier au point le plus proche de la limite séparative doit être au moins égale à 5 mètres.

ARTICLE Ue 8 - IMPLANTATION DES CONSTRUCTIONS LES UNES PAR RAPPORT AUX AUTRES SUR UNE MÊME PROPRIÉTÉ

Sans objet.

ARTICLE Ue 9 - EMPRISE AU SOL DES CONSTRUCTIONS

Sans objet.

ARTICLE Ue 10 - HAUTEUR MAXIMALE DES CONSTRUCTIONS

Sans objet.

ARTICLE Ue 11 - ASPECT EXTÉRIEUR DES CONSTRUCTIONS ET AMÉNAGEMENT DE LEURS ABORDS - PROTECTION DES ÉLÉMENTS DE PAYSAGE ET DU PATRIMOINE NATUREL ET URBAIN**Aspect des constructions**

- Les constructions doivent s'intégrer à leur environnement. Le projet peut être refusé ou n'être accepté que sous réserve de l'observation de prescriptions spéciales si les constructions, par leur situation, leur architecture, leurs dimensions ou leur aspect extérieur sont de nature à porter atteinte au caractère ou à l'intérêt des lieux avoisinants, aux sites, aux paysages naturels ou urbains ainsi qu'à la conservation des perspectives monumentales.
- Les pylônes doivent être étudiés de manière à s'insérer au mieux dans le paysage.

ARTICLE Ue 12 - RÉALISATION D'AIRES DE STATIONNEMENT

- Le stationnement des véhicules automobiles et des deux roues doit être assuré en dehors des voies publiques.

ARTICLE Ue 13 - RÉALISATION D'ESPACES LIBRES, AIRES DE JEUX ET DE LOISIRS ET PLANTATIONS

Sans objet.

ARTICLE Ue 14 - COEFFICIENT D'OCCUPATION DU SOL

Sans objet.

ARTICLE Ue 15 - LES PERFORMANCES ÉNERGÉTIQUES ET ENVIRONNEMENTALES

- Les constructions privilégieront une conception et une consommation d'énergie, compatibles avec le concept de développement durable. L'emploi d'énergies renouvelables, économes et non polluantes sera privilégié.

ARTICLE Ue 16 - LES INFRASTRUCTURES ET RÉSEAUX DE COMMUNICATIONS ÉLECTRONIQUES

Sans objet.

TITRE III

DISPOSITIONS APPLICABLES AUX ZONES À URBANISER

CHAPITRE I – RÈGLEMENT APPLICABLE AUX ZONES 1AU

NATURE DE L'OCCUPATION ET DE L'UTILISATION DU SOL

Les zones 1AU correspondent aux secteurs à caractère naturel de la commune destinés à être ouverts à l'urbanisation.

La commune de CLÉGUÉREC possède quatre zones 1AU affectées à de l'habitat et activités compatibles avec l'habitat :

- ✓ Trois dans le bourg,
- ✓ Une dans le village de Porhors.

Les voies publiques et réseaux nécessaires existants en périphérie immédiate de la zone 1AU ont une capacité suffisante pour desservir les constructions et installations à implanter dans l'ensemble de la zone.

L'ouverture à l'urbanisation de la zone doit être menée en cohérence avec le PADD et les orientations d'aménagement et de programmation du P.L.U.

Les informations écrites ou graphiques contenues dans les orientations d'aménagement et de programmation définissent les principes avec lesquels les futures opérations devront être compatibles. Les dispositions du règlement viennent compléter ces principes et sont opposables à toute autorisation d'occuper ou d'utiliser le sol.

ARTICLE 1AU 1 - OCCUPATIONS ET UTILISATIONS DU SOL INTERDITES

- L'implantation d'activités incompatibles avec l'habitat en raison de leurs nuisances ainsi que l'édification de constructions destinées à les abriter,
- L'ouverture ou l'extension de carrières et de mines,
- La création de dépôt de véhicule, de garages collectifs de caravanes,
- L'ouverture de terrains aménagés pour le camping, pour le stationnement de caravanes et de résidences mobiles de loisirs ainsi que les parcs résidentiels de loisirs,
- Le stationnement de caravanes quelle qu'en soit la durée, sauf dans les bâtiments et remises où est implantée la construction constituant la résidence de l'utilisateur (« en garage mort »).
- L'édification de dépendances (abris de jardin, garages...) avant la réalisation de la construction principale.

ARTICLE 1AU 2 - OCCUPATIONS ET UTILISATIONS DU SOL SOUMISES À CONDITIONS PARTICULIÈRES

- La création ou l'extension des ouvrages techniques indispensables au fonctionnement des réseaux existants d'utilité publique (visés au titre I du présent règlement, alinéa 8) sous réserve qu'ils ne compromettent pas la qualité et la cohérence de l'aménagement du secteur concerné,
- La reconstruction, le changement de destination ou l'extension mesurée des constructions préexistantes à l'urbanisation des secteurs 1 AU ainsi que l'édification de dépendances séparées de la construction principale située dans la zone (tels que abris de jardins, garages,...) sous réserve que ces opérations ne compromettent pas la qualité et la cohérence de l'aménagement du secteur concerné. L'extension ou la dépendance ne devra pas excéder 30 % par rapport à l'emprise au sol du bâtiment existant à la date d'approbation du présent P.L.U. Ces diverses possibilités peuvent être refusées dans le cas de constructions qu'il n'est pas souhaitable de maintenir ou de conforter en raison de leur situation ou de leur état de dégradation.
- Les constructions et installations à usage d'habitat et d'activités compatibles avec l'habitat ne sont autorisées que dans le cadre de la réalisation d'une opération d'aménagement d'ensemble (lotissements soumis à permis d'aménager, ZAC, PC groupé) prenant en compte les orientations d'aménagement et de programmation et précisant les conditions d'urbanisation résultant des prescriptions figurant au présent règlement ainsi qu'aux documents graphiques du règlement.

ARTICLE 1AU 3 - VOIRIE ET ACCÈS

I- Voirie

- Les dimensions, formes et caractéristiques techniques des voies publiques ou privées doivent être adaptées aux usages qu'elles supportent ou aux opérations qu'elles doivent desservir.
- Les voies doivent présenter des caractéristiques permettant de satisfaire aux exigences de la circulation, de la sécurité, de la défense contre l'incendie et de la protection civile.

II- Accès

- Pour être constructible, un terrain doit avoir accès à une voie publique ou privée : soit directement, soit par l'intermédiaire d'un droit de passage acquis sur fonds voisin.
- Les accès doivent être adaptés à l'opération et aménagés de façon à apporter la moindre gêne à la circulation publique.
- Le long des voies publiques, les débouchés directs pourront être limités en fonction des dispositions prévues au schéma figurant aux orientations d'aménagement et de programmation ainsi qu'au règlement graphique du présent P.L.U.
- Lorsque le terrain, sur lequel l'opération est envisagée, est riverain de plusieurs voies publiques, l'accès sur celle de ces voies qui présenterait une gêne ou un risque pour la circulation peut être interdit.

- Les accès sur une voie ouverte à la circulation générale doivent être aménagés de telle manière qu'ils ne présentent aucun risque pour la sécurité des usagers des voies publiques ou pour celle des personnes utilisant ces accès.
- Les opérations autorisées doivent être aménagées de manière à ne pas compromettre le désenclavement ultérieur des terrains limitrophes.

ARTICLE 1AU 4 - DESSERTE PAR LES RÉSEAUX

I- Alimentation en eau

- Toute construction ou installation nouvelle qui requiert une alimentation en eau doit être desservie par une conduite de distribution d'eau potable de caractéristiques suffisantes et raccordée au réseau public d'adduction d'eau.

II- Electricité – téléphone

- Les raccordements aux réseaux d'électricité et de téléphone devront obligatoirement être réalisés en souterrain à la charge du maître d'ouvrage.

III- Assainissement

a) Eaux usées

- Dans les zones desservies par un assainissement collectif et sous réserve des dispositions de la législation relative aux installations classées, toute construction ou installation nouvelle doit évacuer ses eaux usées par des canalisations souterraines de caractéristiques suffisantes raccordées au réseau public d'assainissement.

b) Eaux pluviales

- Les aménagements réalisés sur le terrain doivent garantir l'écoulement des eaux pluviales dans le réseau collecteur.
- En l'absence de réseau ou en cas de réseau insuffisant, les aménagements nécessaires au libre écoulement des eaux pluviales (et éventuellement ceux visant à la limitation des débits évacués de la propriété) sont à la charge exclusive du propriétaire qui doit réaliser des dispositifs adaptés à l'opération et au terrain.
- Toutefois, à l'intérieur des opérations autorisées, il devra être réalisé, à la charge du maître d'ouvrage, un réseau de collecteurs en attente (chaque fois que les cotes de raccordement au futur réseau seront connues).
- Des dispositifs de récupération et de stockage des eaux pluviales sont recommandés.

ARTICLE 1AU 5 – SUPERFICIE MINIMALE DES TERRAINS CONSTRUCTIBLES

Sans objet.

ARTICLE 1AU 6 - IMPLANTATION DES CONSTRUCTIONS PAR RAPPORT AUX VOIES ET EMPRISES PUBLIQUES

- Sauf indications contraires portées aux documents graphiques du présent P.L.U., au moins une des façades de la construction doit être implantée dans une bande comprise entre 0 et 8 mètres par rapport à la limite d'emprise des voies publiques ou privées (ou de toute limite s'y substituant) et emprises publiques.
Toutefois, l'implantation de la construction peut être imposée notamment lorsqu'il existe sur les parcelles voisines des constructions édifiées différemment, pour des raisons architecturales ou d'urbanisme, ou en fonction des dispositions d'une opération d'ensemble autorisée.
- Pour les dépendances, il n'est pas fixé de règle particulière d'implantation.

ARTICLE 1AU 7 - IMPLANTATION DES CONSTRUCTIONS PAR RAPPORT AUX LIMITES SÉPARATIVES

- Au moins une des façades de la construction doit être implantée dans une bande comprise entre 0 et 3 mètres par rapport à une, au moins, des deux limites.
Toutefois, l'implantation de la construction en limite séparative ou dans le prolongement des constructions existantes peut être imposée notamment pour des raisons d'architecture ou d'unité d'aspect.
- Dans les lotissements, cette disposition s'applique à chaque lot.
- Pour les dépendances, il n'est pas fixé de règle particulière d'implantation.

ARTICLE 1AU 8 - IMPLANTATION DES CONSTRUCTIONS LES UNES PAR RAPPORT AUX AUTRES SUR UNE MÊME PROPRIÉTÉ

Sans objet.

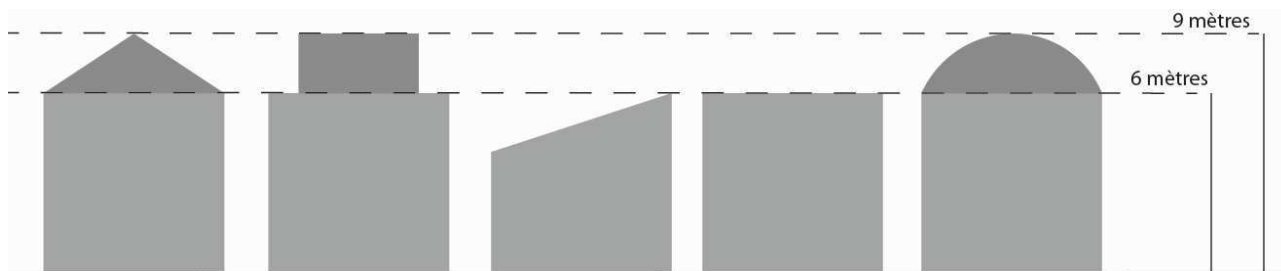
ARTICLE 1AU 9 - EMPRISE AU SOL DES CONSTRUCTIONS

Sans objet.

ARTICLE 1AU 10 - HAUTEUR MAXIMALE DES CONSTRUCTIONS

- La hauteur maximale des constructions ne doit pas excéder :
 - 6 mètres au sommet du plan vertical de la façade ou à l'égout.

- 9 mètres au faîtage ou au point le plus haut.



- Pour une meilleure intégration de la construction dans son environnement bâti, une hauteur supérieure ou inférieure à celles fixées ci-dessus peut être autorisée ou imposée en vue d'harmoniser les hauteurs avec celles des constructions voisines.
- La hauteur maximale des constructions à usage d'intérêt collectif n'est pas limitée.

ARTICLE 1AU 11 - ASPECT EXTÉRIEUR DES CONSTRUCTIONS ET AMÉNAGEMENT DE LEURS ABORDS - PROTECTION DES ÉLÉMENTS DE PAYSAGE

Aspect des constructions

- Les constructions doivent s'intégrer à leur environnement. Le projet peut être refusé ou n'être accepté que sous réserve de l'observation de prescriptions spéciales si les constructions, par leur situation, leur architecture, leurs dimensions ou leur aspect extérieur sont de nature à porter atteinte au caractère ou à l'intérêt des lieux avoisinants, aux sites, aux paysages naturels ou urbains ainsi qu'à la conservation des perspectives monumentales.

L'aspect extérieur des constructions devra respecter les prescriptions suivantes :

Façades et pignons :

- Les matériaux bruts (parpaings, béton, carreaux de plâtre...), non conçus pour être laissés apparents, doivent être enduits ou recouverts.
- Les murs-pignons créés ou découverts doivent être traités avec le même soin que les façades et en harmonie avec leur contexte.

Pylônes :

- Les pylônes doivent être étudiés de manière à s'insérer au mieux dans le paysage.

Clôtures

- Les clôtures non végétales pré-existantes de qualité, tels que les murs de pierre doivent être conservées et entretenues.
- Les types de clôtures suivants sont interdits :
 - a. Sur voie et emprise publique ou privée :**
 - Les plaques de béton moulé ajourées ou non.
 - Les parpaings apparents.
 La hauteur maximale est fixée à 1,50 mètre.

b. Sur les limites séparatives :

- Les parpaings apparents.

La hauteur maximale est fixée à 1,80 mètre.

ARTICLE 1AU 12 - RÉALISATION D'AIRES DE STATIONNEMENT

- Le stationnement des véhicules automobiles et des deux roues, correspondant aux besoins des constructions et installations, doit être assuré en dehors des voies publiques.
- Pour l'habitat individuel, est exigée 2 places par logement plus 1 place banalisée pour 4 logements.
- Pour le logement collectif, est exigée 1 place de stationnement par tranche même incomplète de 60 m² de surface de plancher avec au minimum une place par logement + une place banalisée par tranche même incomplète de 250 m² de surface de plancher.
- Pour les deux roues, 1 m² par logement réalisé dans le bâtiment.
- Les aires de stationnement doivent être réalisées sur le terrain d'assiette concerné par le projet ou dans l'environnement immédiat.

ARTICLE 1AU 13 - RÉALISATION D'ESPACES LIBRES, D'AIRES DE JEUX DE LOISIRS ET DE PLANTATIONS

Sans objet.

ARTICLE 1AU 14 - COEFFICIENT D'OCCUPATION DU SOL

Sans objet.

ARTICLE 1AU 15 - LES PERFORMANCES ÉNERGÉTIQUES ET ENVIRONNEMENTALES

- Les constructions privilégieront une conception et une consommation d'énergie, compatibles avec le concept de développement durable. L'emploi d'énergies renouvelables, économes et non polluantes sera privilégié.

ARTICLE 1AU 16 - LES INFRASTRUCTURES ET RÉSEAUX DE COMMUNICATIONS ÉLECTRONIQUES

Sans objet.

CHAPITRE II – RÈGLEMENT APPLICABLE AUX ZONES 2AU

NATURE DE L'OCCUPATION ET DE L'UTILISATION DU SOL

Il s'agit d'un secteur à caractère naturel de la commune, destiné à être ouvert à l'urbanisation mais dont les voiries publiques et les réseaux existants en périphérie immédiate de ce secteur n'a pas une capacité suffisante pour desservir les constructions à implanter.

L'ouverture à l'urbanisation de ce secteur, à vocation économique, situé à l'est du bourg de CLÉGUÉREC sera subordonnée à une modification ou une révision du P.L.U.

ARTICLE 2AU 1 - OCCUPATIONS ET UTILISATIONS DU SOL INTERDITES

- Sont interdites toutes les occupations et utilisations du sol non mentionnées à l'article 2AU 2.

ARTICLE 2AU 2 - OCCUPATIONS ET UTILISATIONS DU SOL SOUMISES À CONDITIONS PARTICULIÈRES

- La création ou l'extension des ouvrages techniques indispensables au fonctionnement des réseaux existants d'utilité publique (visés au titre I du présent règlement, alinéa 8) sous réserve qu'ils ne compromettent pas la qualité et la cohérence de l'aménagement du secteur concerné,
- Les équipements d'infrastructure ayant vocation à desservir les futures constructions.

ARTICLE 2AU 3 - VOIRIE ET ACCÈS

Sans objet.

ARTICLE 2AU 4 - DESSERTE PAR LES RÉSEAUX

Sans objet.

ARTICLE 2AU 5 – SUPERFICIE MINIMALE DES TERRAINS CONSTRUCTIBLES

Sans objet.

ARTICLE 2AU 6 - IMPLANTATION DES CONSTRUCTIONS PAR RAPPORT AUX VOIES ET EMPRISES PUBLIQUES

Sans objet.

ARTICLE 2AU 7 - IMPLANTATION DES CONSTRUCTIONS PAR RAPPORT AUX LIMITES SÉPARATIVES

Sans objet.

ARTICLE 2AU 8 - IMPLANTATION DES CONSTRUCTIONS LES UNES PAR RAPPORT AUX AUTRES SUR UNE MÊME PROPRIÉTÉ

Sans objet.

ARTICLE 2AU 9 - EMPRISE AU SOL DES CONSTRUCTIONS

Sans objet.

ARTICLE 2AU 10 - HAUTEUR MAXIMALE DES CONSTRUCTIONS

Sans objet.

ARTICLE 2AU 11 - ASPECT EXTÉRIEUR DES CONSTRUCTIONS ET AMÉNAGEMENT DE LEURS ABORDS - PROTECTION DES ÉLÉMENTS DE PAYSAGE

Sans objet.

ARTICLE 2AU 12 - RÉALISATION D'AIRES DE STATIONNEMENT

Sans objet.

ARTICLE 2AU 13 - RÉALISATION D'ESPACES LIBRES, D'AIRES DE JEUX DE LOISIRS ET DE PLANTATIONS

Sans objet.

ARTICLE 2AU 14 - COEFFICIENT D'OCCUPATION DU SOL

Sans objet.

ARTICLE 2AU 15 - LES PERFORMANCES ÉNERGÉTIQUES ET ENVIRONNEMENTALES

Sans objet.

ARTICLE 2AU 16 - LES INFRASTRUCTURES ET RÉSEAUX DE COMMUNICATIONS ÉLECTRONIQUES

Sans objet.

TITRE IV

DISPOSITIONS APPLICABLES AUX ZONES AGRICOLES

CHAPITRE I – RÈGLEMENT APPLICABLE AUX ZONES A

NATURE DE L'OCCUPATION ET DE L'UTILISATION DU SOL

La zone A correspond aux secteurs de la commune à protéger en raison du potentiel agronomique, biologique ou économique des terres agricoles.

Sont admises dans cette zone les installations et constructions qui ne sont pas de nature à compromettre la vocation de la zone telle que définie ci-dessus et sous réserve de l'existence d'équipements adaptés à leurs besoins, ainsi que les constructions ou installations nécessaires aux services publics ou d'intérêt collectif.

Les activités, constructions et installations non nécessaires aux activités relevant de la vocation de la zone et qui sont visées à l'article A 2 du présent chapitre ne le sont qu'à titre exceptionnel et une autorisation n'y est jamais de droit.

La zone A comprend les secteurs :

- Aa délimitant les parties du territoire affectées aux activités agricoles et au logement d'animaux incompatibles avec les zones urbaines,
- Ab délimitant les parties du territoire affectées aux activités agricoles. Toutes constructions et installations y sont interdites,
- Azh délimitant les zones humides en application des dispositions du SAGE Blavet.

Cette zone est soumise, pour partie, aux prescriptions du Plan de Prévention des Risques d'Inondations Blavet Amont approuvé par arrêté préfectoral le 11 janvier 2005 et modifié le 25 mars 2013.

ARTICLE A 1 - OCCUPATIONS ET UTILISATIONS DU SOL INTERDITES

En tous secteurs

- Toute construction ou installation non nécessaire à l'exploitation agricole.
- Toute construction ou installation non nécessaire à un service public ou d'intérêt collectif.

En secteur Ab

- Les installations et les constructions,
- L'ouverture ou l'extension de carrières ou de mines,
- L'implantation d'éoliennes.

En secteur Azh

- Toute construction, installation ou extension de construction existante ou aménagements à l'exception des cas expressément prévus à l'article A 2,

- Tous travaux publics ou privés susceptibles de porter atteinte à l'intégrité de la zone humide notamment :
 - Comblement, affouillement, exhaussement, dépôts divers,
 - Création de plan d'eau (sauf s'ils répondent strictement aux aménagements autorisés à l'article A 2).

A l'exception des travaux nécessaires, pour des raisons impératives d'intérêt public majeur (alimentation en eau potable, infrastructure de transport de grande ampleur...).

ARTICLE A 2 - OCCUPATIONS ET UTILISATIONS DU SOL SOUMISES À CONDITIONS PARTICULIÈRES

I- CONSTRUCTIONS ET INSTALLATIONS NÉCESSAIRES AUX ACTIVITÉS AGRICOLES ET EXTRACTIVES AINSI QU'ÀUX SERVICES PUBLICS OU D'INTÉRÊT COLLECTIF

En secteur Aa

- L'édification des constructions à usage de logement de fonction strictement liées et nécessaires au fonctionnement des exploitations agricoles (surveillance permanente et rapprochée justifiée) sous réserve :
 - qu'il n'existe pas déjà un logement intégré à l'exploitation,
 - et que l'implantation de la construction se fasse :
 - prioritairement, à plus de 100 m des bâtiments d'exploitation, et à une distance n'excédant pas cinquante mètres (50 m) d'un ensemble bâti habité ou d'une zone constructible à usage d'habitat située dans le voisinage proche du ou des bâtiments principaux de l'exploitation.
 - en cas d'impossibilité, à une distance n'excédant pas cinquante mètres (50 m) de l'un des bâtiments composant le corps principal de l'exploitation (une adaptation mineure pourra être acceptée pour des motifs topographiques ou sanitaires).

L'implantation de la construction ne devra, en aucun cas, favoriser la dispersion de l'urbanisation et apporter pour des tiers une gêne pour le développement d'activités protégées par la zone.

En cas de transfert ou de création d'un corps d'exploitation agricole, la création d'un éventuel logement de fonction ne pourra être acceptée qu'après la réalisation des bâtiments d'exploitation.

Une dérogation à la construction d'un logement supplémentaire pourra être admise si la nécessité de logement de fonction est clairement démontrée par la nécessité d'une surveillance permanente et rapprochée au fonctionnement de son exploitation agricole aux mêmes conditions d'implantation que celles citées ci-dessus.

- Un local de permanence nécessaire à la présence journalière de l'exploitant sur son principal lieu d'activité, et sous réserve qu'il soit incorporé ou en extension d'un des bâtiments faisant partie du corps principal et que la surface de plancher ne dépasse pas trente cinq mètres carrés (35 m²).

- Les installations et changements de destination de bâtiments existants, présentant un intérêt architectural ou patrimonial, identifiés au document graphique du règlement nécessaires à des fins de diversification des activités d'une exploitation agricole, sous réserve que ces activités de diversification soient strictement liées à l'accueil touristique en milieu rural (camping à la ferme, aires naturelles de camping, gîtes ruraux, chambres d'hôtes...) et restent accessoires par rapport aux activités agricoles de l'exploitation, qu'elles respectent les règles de réciprocité rappelées à l'article L 111-3 du code rural, qu'elles ne favorisent pas la dispersion de l'urbanisation et que les aménagements liés et nécessaires à ces activités de diversification soient intégrés à leur environnement.
- L'implantation d'éoliennes et des installations et équipements nécessaires à leur exploitation sous réserve de leurs réglementations spécifiques.

En secteur Ab

- L'extension, dans le cadre d'une mise aux normes, des constructions existantes destinées à l'élevage ou l'engraissement d'animaux et visées par la réglementation en vigueur.

En secteurs Aa et Ab

- La réalisation d'abris simples pour animaux sous réserve :
 - o qu'ils présentent un aspect fonctionnel en rapport avec leur destination,
 - o qu'ils soient réalisés en construction légère, sans fondation,
 - o qu'ils soient intégrés à leur environnement.
- Les infrastructures d'intérêt général nécessaires à l'aménagement du territoire sous réserve d'en assurer une bonne insertion dans l'environnement.
- Les affouillements et exhaussements liés à l'activité de la zone.
- Les constructions, installations, équipements d'intérêt collectif et ouvrages spécifiques qui ont pour objet la satisfaction de besoins d'intérêt général sous réserve d'une bonne intégration dans le site et lorsqu'elles ne sont pas incompatibles avec l'exercice d'une activité agricole, pastorale ou forestière du terrain sur lequel elles sont implantées et qu'elles ne portent pas atteinte à la sauvegarde des espaces naturels et des paysages.

En secteur Azh

- les installations et ouvrages strictement nécessaires :
 - à la défense nationale,
 - à la sécurité civile,

Lorsque leur localisation répond à une nécessité technique impérative.

- les canalisations et les postes de refoulement liés à la salubrité publique (eaux usées – eaux pluviales) ainsi que les canalisations liées à l'alimentation en eau potable, lorsque leur localisation répond à une nécessité technique impérative à démontrer.
- Les aménagements légers suivants à condition que leur localisation et leur aspect ne portent pas atteinte à la préservation des milieux et que les aménagements mentionnés aux deux points ci-après soient conçus de manière à permettre un retour du site à l'état naturel :

- Lorsqu'ils sont nécessaires à la gestion ou à l'ouverture au public de ces espaces ou milieux, les cheminements piétonniers et cyclables et les sentes équestres ni cimentés, ni bitumés, les objets mobiliers destinés à l'accueil ou à l'information du public, les postes d'observation de la faune,
- Les mesures de conservation ou de protection de ces espaces ou milieux humides sous réserve de nécessité technique et de mise en œuvre adaptée à l'état des lieux.

II- AUTRES CONSTRUCTIONS ET INSTALLATIONS SOUMISES À CONDITIONS PARTICULIÈRES

En secteurs Aa et Ab

Les possibilités, décrites ci-après, ne sauraient être admises dans le cas de constructions qu'il n'est pas souhaitable de maintenir en raison de leur situation, de leur nature ou de leur état de dégradation et des contraintes nouvelles qu'elles apporteraient aux activités principales de la zone.

- La restauration d'un bâtiment dont il existe l'essentiel des murs porteurs, lorsque son intérêt architectural ou patrimonial en justifie le maintien et sous réserve de respecter les principales caractéristiques du bâtiment.
- En raison de leur intérêt architectural ou patrimonial et sous réserve du respect des règles de réciprocité rappelées à l'article L 111-3 du code rural, le changement de destination des bâtiments agricoles spécifiquement identifiés aux documents graphiques du règlement.
- La reconstruction à l'identique d'un bâtiment détruit ou démoli depuis moins de 10 ans, sous réserve que la construction d'origine ait été édifée régulièrement.
- L'extension mesurée des constructions existantes pour une utilisation non directement liée et nécessaire aux activités relevant de la vocation de la zone, dans la limite de 30% par rapport à l'emprise au sol du bâtiment existant à la date d'approbation du présent P.L.U. et sans pouvoir dépasser 30 m² d'emprise au sol sur l'ensemble de l'îlot de propriété. Ces seuils sont applicables quel que soit le nombre de bâtiments, sans élévation et sous réserve que cette extension se fasse en harmonie avec la construction d'origine, en continuité de bâtiment existant et sans création de logement nouveau et dans le respect des règles de réciprocité rappelées à l'article L 111-3 du code rural.

A l'intérieur des limites ci-dessus indiquées, et sans pouvoir être cumulées, les dépendances (abris de jardin, garages...) peuvent être autorisées aux deux conditions suivantes :

- d'une part, l'emprise totale au sol (extension + dépendances) reste inférieure ou égale à la surface limite indiquée ci-dessus,
- d'autre part, elles doivent être édifiées sur le même îlot de propriété avec le souci d'éviter la dispersion des constructions et à une distance n'excédant pas 20 mètres de la construction principale, et d'une bonne intégration tant paysagère qu'à l'environnement bâti existant.

ARTICLE A 3 - VOIRIE ET ACCÈS

I- Voirie

- Les dimensions, formes et caractéristiques techniques des voies publiques ou privées doivent être adaptées aux usages qu'elles supportent ou aux opérations qu'elles doivent desservir.
- Les voies doivent présenter des caractéristiques permettant de satisfaire aux exigences de la sécurité, de la défense contre l'incendie et de la protection civile.
- Est interdite l'ouverture de toute voie privée non directement liée et nécessaire aux occupations ou utilisations du sol autorisées dans la zone.

II- Accès

- Pour être constructible, un terrain doit avoir accès à une voie publique ou privée : soit directement, soit par l'intermédiaire d'un droit de passage acquis sur fonds voisin.
- Les accès doivent être adaptés à l'opération et aménagés de façon à apporter la moindre gêne à la circulation publique.
- La disposition des accès doit assurer la sécurité des usagers et leurs abords doivent être dégagés de façon à assurer une bonne visibilité.
- Pour des raisons de fluidité et de sécurité du trafic, les débouchés directs doivent être limités à un seul par propriété au plus.
- Lorsque le terrain, sur lequel l'opération est envisagée, est riverain de plusieurs voies publiques, l'accès sur celle de ces voies qui présenterait une gêne ou un risque pour la circulation peut être interdit.

ARTICLE A 4 - DESSERTE PAR LES RÉSEAUX

I- Alimentation en eau

- Toute construction à usage d'habitation, tout établissement ou installation qui requiert une alimentation en eau doit être desservie par une conduite de distribution d'eau potable de caractéristiques suffisantes et raccordée au réseau public d'adduction d'eau.
- Sont interdits tous travaux de branchement à un réseau d'alimentation en eau potable non directement liés et nécessaires aux activités, constructions ou installations autorisées dans la zone.

II- Electricité – téléphone

- Sont interdits tous travaux de branchement à un réseau d'électricité basse tension et/ou à un réseau de téléphone, non destinés à desservir une installation existante ou autorisée dans la zone.

III- Assainissement

- Sous réserve des dispositions de la législation relative aux installations classées, toute construction ou installation nouvelle autre qu'agricole doit évacuer ses eaux usées par des canalisations souterraines de caractéristiques suffisantes raccordées au réseau public d'assainissement.
- En l'absence d'un tel réseau, les installations individuelles d'assainissement conformes aux normes fixées par la réglementation en vigueur sont admises. Le système d'assainissement doit être adapté à la pédologie, à la topographie et à l'hydrologie du sol.

ARTICLE A 5 – SUPERFICIE MINIMALE DES TERRAINS CONSTRUCTIBLES

Sans objet.

ARTICLE A 6 - IMPLANTATION DES CONSTRUCTIONS PAR RAPPORT AUX VOIES ET EMPRISES PUBLIQUES

- Les constructions nouvelles ou installations doivent être implantées au-delà des marges de recul figurant aux documents graphiques du présent P.L.U.
- Dans ces marges de recul, pourront être autorisés la reconstruction ainsi que l'extension mesurée des constructions existantes. Toutefois, ces possibilités ne sauraient être admises dans le cas de constructions qu'il n'est pas souhaitable de maintenir en raison de leur état de dégradation ou des dangers résultant de leur implantation par rapport au tracé de l'itinéraire routier (visibilité notamment).
- Le long des autres voies, les constructions à usage agricole doivent être implantées à au moins 10 mètres de la limite d'emprise des voies.
- A proximité des cours d'eau, des sources, des puits, les installations d'élevage doivent respecter les marges d'isolement prévues dans la réglementation en vigueur ou le règlement des installations classées qui leur est applicable.

ARTICLE A 7 - IMPLANTATION DES CONSTRUCTIONS PAR RAPPORT AUX LIMITES SÉPARATIVES

- Les constructions renfermant des animaux vivants (établissements d'élevage ou d'engraissement) et les fosses à l'air libre doivent respecter une marge d'isolement par rapport aux limites des zones U, AU, Nr et Ar. Cette marge d'isolement est déterminée en fonction de la nature et de l'importance des établissements et de leurs nuisances, et doit être au moins égale aux distances imposées par la réglementation spécifique (sauf dérogation préfectorale).

- La réutilisation de bâtiments d'élevage existants, lorsqu'elle se justifie par des impératifs fonctionnels, pourra être admise à une distance moindre ainsi que leur extension à condition que celle-ci ne s'effectue pas en direction des limites de zones U, AU, Nr et Ar proches.
- Les constructions, lorsqu'elles ne jouxtent pas les limites séparatives, doivent être implantées à une distance de ces limites au moins égale à la moitié de leur hauteur sans pouvoir être inférieure à 3 mètres.

ARTICLE A 8 - IMPLANTATION DES CONSTRUCTIONS LES UNES PAR RAPPORT AUX AUTRES SUR UNE MÊME PROPRIÉTÉ

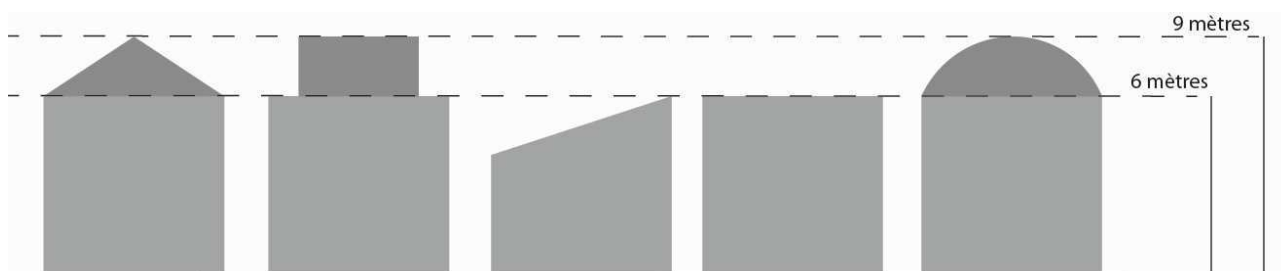
Sans objet.

ARTICLE A 9 - EMPRISE AU SOL DES CONSTRUCTIONS

Sans objet.

ARTICLE A 10 - HAUTEUR MAXIMALE DES CONSTRUCTIONS

- La hauteur des bâtiments à usage utilitaire pour les activités autorisées dans la zone n'est pas limitée.
- Constructions à usage d'habitation :
La hauteur maximale est fixée comme suit :
 - 6 mètres au sommet du plan vertical de la façade ou à l'égout.
 - 9 mètres au faîtage ou au point le plus haut.



- Le niveau du sol fini du rez-de-chaussée ne devra pas être situé à plus de 0,50 m, au-dessus du niveau moyen du terrain naturel (avant terrassements) sous l'emprise de la construction projetée.

ARTICLE A 11 - ASPECT EXTÉRIEUR DES CONSTRUCTIONS ET AMÉNAGEMENT DE LEURS ABORDS - PROTECTION DES ÉLÉMENTS DE PAYSAGE

Aspect des constructions

- Les constructions doivent s'intégrer à leur environnement. Les différents types d'occupation ou d'utilisation du sol autorisés peuvent être refusés ou n'être accordés que sous réserve de l'observation des prescriptions spéciales si les constructions ou les aménagements prévus, par leur situation, leur architecture, leur dimensions ou leur aspect extérieur sont de nature à porter atteinte au caractère des lieux avoisinants, aux sites, aux paysages naturels ou urbains, ainsi qu'à la conservation des perspectives monumentales.

ARTICLE A 12 - RÉALISATION D'AIRES DE STATIONNEMENT

Sans objet.

ARTICLE A 13 – RÉALISATION D'ESPACES LIBRES ET PLANTATIONS

- Afin de faciliter son intégration dans l'environnement, des plantations d'essences locales variées seront réalisées en accompagnement :
 - des installations et bâtiments agricoles,
 - des dépôts et autres installations pouvant provoquer des nuisances.

Ensembles végétaux d'intérêt paysager

- Les ensembles d'intérêt paysager, identifiés au titre de l'article L 123-1-5-7° du Code de l'urbanisme et figurant sur les plans de zonage, doivent être préservés.
Une modification partielle d'un ensemble peut être admise dès lors que l'unité de l'espace n'est pas compromise.

Les espaces boisés classés

- Les espaces boisés classés figurant aux plans de zonage, sont soumis aux dispositions des articles L 130-1 et suivants du Code de l'urbanisme.

ARTICLE A 14 - COEFFICIENT D'OCCUPATION DU SOL

Sans objet.

ARTICLE A 15 - LES PERFORMANCES ÉNERGÉTIQUES ET ENVIRONNEMENTALES

- Les constructions privilégieront une conception et une consommation d'énergie, compatibles avec le concept de développement durable. L'emploi d'énergies renouvelables, économes et non polluantes sera privilégié.

ARTICLE A 16 - LES INFRASTRUCTURES ET RÉSEAUX DE COMMUNICATIONS ÉLECTRONIQUES

Sans objet.

CHAPITRE II – RÈGLEMENT APPLICABLE AUX ZONES Ai

NATURE DE L'OCCUPATION ET DE L'UTILISATION DU SOL

La zone Ai est destinée aux activités et installations susceptibles de comporter des nuisances incompatibles avec l'habitat et qui sont implantées en milieu agricole.

La zone Ai couvre l'activité économique du hameau de Kerantourner.

ARTICLE Ai 1 - OCCUPATIONS ET UTILISATIONS DU SOL INTERDITES

- Les constructions à usage d'habitation autres que le cas visé à l'article Ai 2,
- L'ouverture et l'extension de carrières et de mines,
- L'ouverture de terrains aménagés pour le camping, pour le stationnement de caravanes et de résidences mobiles de loisirs ainsi que les parcs résidentiels de loisirs,
- Les habitations légères de loisirs groupées ou isolées,
- Le stationnement de caravane isolée quelle qu'en soit la durée,
- Les aires de jeux et de sports, les parcs d'attractions ouverts au public,
- Les constructions destinées à l'élevage ou à l'engraissement d'animaux.

ARTICLE Ai 2 - OCCUPATIONS ET UTILISATIONS DU SOL SOUMISES À CONDITIONS PARTICULIÈRES

- La loge de gardiennage destinée aux personnes dont la présence permanente est nécessaire pour assurer la surveillance ou le gardiennage des installations ou activités autorisées dans la zone et à condition :
 - qu'elle soit intégrée au bâtiment principal d'activité,
 - que sa surface de plancher ne dépasse pas 30 m².

ARTICLE Ai 3 - VOIRIE ET ACCÈS

I- Voirie

- Les dimensions, formes et caractéristiques techniques des voies publiques ou privées doivent être adaptées aux usages qu'elles supportent ou aux opérations qu'elles doivent desservir.

- Les voies doivent présenter des caractéristiques permettant de satisfaire aux exigences de la sécurité, de la défense contre l'incendie et de la protection civile.

II- Accès

- Pour être constructible, un terrain doit avoir accès à une voie publique ou privée : soit directement, soit par l'intermédiaire d'un droit de passage acquis sur fonds voisin.
- Les accès doivent être adaptés à l'opération et aménagés de façon à apporter la moindre gêne à la circulation publique.
- Lorsque le terrain sur lequel l'opération est envisagée est riverain de plusieurs voies publiques (ou privées), l'accès sur celle de ces voies qui présenterait une gêne ou un risque pour la circulation peut être interdit.
- Le positionnement des accès doit assurer la sécurité des usagers et leurs abords doivent être dégagés de façon à assurer la visibilité.

ARTICLE Ai 4 - DESSERTE PAR LES RÉSEAUX

I- Alimentation en eau

- Toute construction ou installation nouvelle qui requiert une alimentation en eau doit être desservie par une conduite de distribution d'eau potable de caractéristiques suffisantes et raccordée au réseau public.

II- Électricité - téléphone

- Les raccordements aux réseaux d'électricité basse tension et de téléphone devront obligatoirement être réalisés en souterrain à la charge du maître d'ouvrage.

III- Assainissement

a) Eaux usées

- Sous réserve des dispositions de la législation relative aux installations classées, toute construction ou installation nouvelle doit évacuer ses eaux usées par des canalisations souterraines de caractéristiques suffisantes raccordées au réseau public d'assainissement.
- Pour certains effluents particulièrement nocifs, un pré-traitement pourra être imposé.
- En l'absence d'un réseau public d'assainissement, les installations individuelles d'assainissement, conformes aux normes fixées par la réglementation en vigueur, sont admises, dans le cas où le terrain est reconnu apte à recevoir de telles installations. Le système d'assainissement doit être adapté à la pédologie, à la topographie et à l'hydrologie du sol.
- Les filières drainées suivies d'un rejet au milieu hydraulique superficiel ne pourront être utilisées qu'à titre exceptionnel, uniquement dans le cas de rénovations d'habitations existantes ou de réhabilitations de dispositifs d'assainissement, et s'il est fait la preuve

qu'il n'existe pas d'autre solution technique admettant le sol de la parcelle comme milieu d'épuration et/ou dispersion.

b) Eaux pluviales

- Les aménagements réalisés sur le terrain doivent garantir l'écoulement des eaux pluviales dans le réseau collecteur.
- En l'absence de réseau ou en cas de réseau insuffisant, les aménagements nécessaires au libre écoulement des eaux pluviales (et éventuellement ceux visant à la limitation des débits évacués de la propriété) sont à la charge exclusive du propriétaire qui doit réaliser des dispositifs adaptés à l'opération et au terrain.

ARTICLE Ai 5 - SUPERFICIE MINIMALE DES TERRAINS CONSTRUCTIBLES

Sans objet.

ARTICLE Ai 6 - IMPLANTATION DES CONSTRUCTIONS PAR RAPPORT AUX VOIES ET EMPRISES PUBLIQUES

- Sauf indications contraires portées aux documents graphiques du présent P.L.U., les constructions doivent être implantées à au moins 5 mètres de la limite de l'emprise des voies.

ARTICLE Ai 7 - IMPLANTATION DES CONSTRUCTIONS PAR RAPPORT AUX LIMITES SÉPARATIVES

- Les constructions à usage d'installations classées doivent respecter une marge d'isolement de 20 mètres par rapport aux limites séparatives.
- Les autres constructions, lorsqu'elles ne jouxtent pas les limites séparatives, doivent être implantées à une distance de ces limites, au moins égale à la moitié de leur hauteur mesurée au point le plus haut sans pouvoir être inférieure à 5 mètres.

ARTICLE Ai 8 - IMPLANTATION DES CONSTRUCTIONS LES UNES PAR RAPPORT AUX AUTRES SUR UNE MÊME PROPRIÉTÉ

Sans objet.

ARTICLE Ai 9 - EMPRISE AU SOL DES CONSTRUCTIONS

Sans objet.

ARTICLE Ai 10 - HAUTEUR MAXIMALE DES CONSTRUCTIONS

Sans objet.

ARTICLE Ai 11 - ASPECT EXTÉRIEUR DES CONSTRUCTIONS ET AMÉNAGEMENT DE LEURS ABORDS - PROTECTION DES ÉLÉMENTS DE PAYSAGE**Aspect des constructions**

- Les constructions doivent s'intégrer à leur environnement. Les différents types d'occupation ou d'utilisation du sol visés à l'article Ai 2 peuvent être refusés ou n'être accordés que sous réserve de l'observation de prescriptions spéciales si les constructions ou les aménagements prévus, par leur situation, leur architecture, leurs dimensions ou leur aspect extérieur sont de nature à porter atteinte au caractère des lieux avoisinants, aux sites, aux paysages naturels ou urbains, ainsi qu'à la conservation des perspectives monumentales.

Clôtures

- La hauteur maximale des clôtures ne devra pas excéder 2 mètres, sauf nécessité impérative liée au caractère de l'établissement.
- Les matériaux bruts (parpaings, béton, carreaux de plâtre...), non conçus pour être laissés apparents, doivent être enduits ou recouverts.

ARTICLE Ai 12 - RÉALISATION D'AIRES DE STATIONNEMENT

- Le stationnement des véhicules automobiles et des deux roues doit être assuré en dehors des voies publiques.

ARTICLE Ai 13 - RÉALISATION D'ESPACES LIBRES ET PLANTATIONS

Sans objet.

ARTICLE Ai 14 - COEFFICIENT D'OCCUPATION DU SOL

Sans objet.

ARTICLE Ai 15 - LES PERFORMANCES ÉNERGÉTIQUES ET ENVIRONNEMENTALES

- Les constructions privilégieront une conception et une consommation d'énergie, compatibles avec le concept de développement durable. L'emploi d'énergies renouvelables, économes et non polluantes sera privilégié.

ARTICLE Ai 16 - LES INFRASTRUCTURES ET RÉSEAUX DE COMMUNICATIONS ÉLECTRONIQUES

Sans objet.

CHAPITRE III – RÈGLEMENT APPLICABLE AUX ZONES Ah

NATURE DE L'OCCUPATION ET DE L'UTILISATION DU SOL

La zone Ah est affectée à l'aménagement et à la réfection de bâtiments dans des secteurs de taille et de capacité d'accueil limités, à la condition de ne porter atteinte ni à la préservation des activités agricoles, ni à la sauvegarde des sites, milieux naturels et paysages et dans la limite d'une capacité suffisante des équipements d'infrastructure existants (voirie, eau potable, électricité...).

ARTICLE Ah 1 - OCCUPATIONS ET UTILISATIONS DU SOL INTERDITES

- Toutes constructions nouvelles à l'exception des cas visés à l'article Ah 2,
- Toutes les constructions et activités relevant des installations classées ou d'une réglementation sanitaire spécifique, à l'exception des cas visés à l'article Ah 2,
- Le changement de destination de bâtiments agricoles à l'exception des cas visés à l'article Ah 2,
- L'ouverture ou l'extension de carrières et de mines,
- Le camping et le caravanage sous quelque forme que ce soit y compris l'ouverture ou l'extension de terrains aménagés pour le camping ou le stationnement de caravanes, ainsi que les parcs résidentiels de loisirs,
- Le stationnement de caravanes quelle qu'en soit la durée, sauf dans les bâtiments et remises où est implantée la construction constituant la résidence de l'utilisateur,
- L'implantation de résidences mobiles de loisirs et d'habitations légères de loisirs, groupées ou isolées,
- Les parcs d'attraction et les dépôts de véhicules,
- La construction d'éoliennes et de support d'antennes.

ARTICLE Ah 2 - OCCUPATIONS ET UTILISATIONS DU SOL SOUMISES À CONDITIONS PARTICULIÈRES

- Sous réserve d'une bonne insertion dans le site, les constructions et installations strictement liées et nécessaires à la sécurité, à la gestion ou à l'ouverture au public de ces espaces (tels qu'abris pour arrêts de transports collectifs, réalisation de sentiers piétons...) ainsi que certains ouvrages techniques (transformateurs, postes de

refoulement, supports de transports d'énergie...) nécessaires au fonctionnement des réseaux d'intérêt collectif.

- La restauration de bâtiments dont il reste l'essentiel des murs porteurs, si l'intérêt architectural ou patrimonial en justifie le maintien et sous réserve de respecter les principales caractéristiques du dit bâtiment.
- La reconstruction à l'identique d'un bâtiment détruit ou démoli depuis moins de 10 ans à condition que la construction d'origine ait été édifée régulièrement.
- Le changement de destination d'un bâtiment existant constitutif du patrimoine rural local et sous réserve de respecter le caractère architectural d'origine.
- L'extension mesurée (définie à l'article Ah 9) des constructions existantes dans la zone à condition qu'elle se fasse en harmonie avec la construction d'origine, sans élévation du bâtiment principal, en continuité du volume existant.

ARTICLE Ah 3 - VOIRIE ET ACCÈS

- Les dimensions, formes et caractéristiques techniques des voies publiques ou privées et des accès doivent être adaptées aux usages qu'elles supportent ou aux opérations qu'elles doivent desservir.
- Un terrain doit avoir accès à une voie publique ou privée : soit directement, soit par l'intermédiaire d'un droit de passage sur fonds voisin.

Ces accès devront être adaptés à l'opération et aménagés de façon à apporter la moindre gêne à la circulation publique.

ARTICLE Ah 4 - DESSERTE PAR LES RÉSEAUX

I- Alimentation en eau

- Toute construction ou installation qui requiert une alimentation en eau doit être desservie par une conduite de distribution d'eau potable, de caractéristiques suffisantes et raccordée au réseau public d'adduction d'eau.

II- Electricité, téléphone

- Les branchements au réseau électrique basse tension et téléphonique des constructions et installations autorisées devront obligatoirement être réalisés en souterrain à la charge du maître d'ouvrage.

III- Assainissement

- Sous réserve des dispositions de la législation relative aux installations classées, toute construction ou installation doit évacuer ses eaux usées par des canalisations

souterraines de caractéristiques suffisantes raccordées au réseau public d'assainissement.

- En l'absence d'un tel réseau, les installations individuelles d'assainissement conformes aux normes fixées par la réglementation en vigueur sont admises. Le système d'assainissement doit être adapté à la pédologie, à la topographie et à l'hydrologie du sol.
- Les filières drainées suivies d'un rejet au milieu hydraulique superficiel ne pourront être utilisées qu'à titre exceptionnel, uniquement dans le cas de rénovations d'habitations existantes ou de réhabilitations de dispositifs d'assainissement, et s'il est fait la preuve qu'il n'existe pas d'autre solution technique admettant le sol de la parcelle comme milieu d'épuration et/ou dispersion.

ARTICLE Ah 5 - SUPERFICIE MINIMALE DES TERRAINS CONSTRUCTIBLES

Sans objet.

ARTICLE Ah 6 - IMPLANTATION DES CONSTRUCTIONS PAR RAPPORT AUX VOIES ET EMPRISES PUBLIQUES

- Sauf indications contraires portées aux documents graphiques du présent P.L.U., les constructions et installations autorisées à l'article Ah 2 s'implanteront dans le respect de l'implantation dominante des constructions contiguës ou avoisinantes, sans porter atteinte au bon fonctionnement de la circulation.
A défaut d'implantation dominante, les constructions doivent être implantées à au moins 1 mètre de la limite de l'emprise des voies.
- Dans les marges de recul, pourront être autorisés l'aménagement ou l'extension mesurée des constructions existantes selon les dispositions de l'article Ah 2. Toutefois, ces possibilités ne sauraient être admises dans le cas de constructions qu'il n'est pas souhaitable de maintenir en raison de leur état de dégradation ou des dangers résultant de leur implantation par rapport au tracé de l'itinéraire routier (visibilité notamment).

ARTICLE Ah 7 - IMPLANTATION DES CONSTRUCTIONS PAR RAPPORT AUX LIMITES SÉPARATIVES

- Les constructions doivent être implantées soit en limites séparatives, soit en retrait d'au moins 1,90 mètre.

ARTICLE Ah 8 - IMPLANTATION DES CONSTRUCTIONS LES UNES PAR RAPPORT AUX AUTRES SUR UNE MÊME PROPRIÉTÉ

Sans objet.

ARTICLE Ah 9 - EMPRISE AU SOL

- L'emprise au sol des extensions autorisées ne pourra excéder 50% par rapport à l'emprise au sol du bâtiment existant à la date d'approbation du PLU et sans pouvoir excéder 50m² d'emprise au sol.

ARTICLE Ah 10 - HAUTEUR MAXIMALE DES CONSTRUCTIONS

- Les « surélévations » des bâtiments existants sont interdites,
- La hauteur des extensions autorisées ne peut excéder la hauteur, au faîtage, au point le plus haut ou à l'acrotère de la construction qu'elle viendrait jouxter.

ARTICLE Ah 11 - ASPECT EXTÉRIEUR DES CONSTRUCTIONS ET AMÉNAGEMENT DE LEURS ABORDS - PROTECTION DES ÉLÉMENTS DE PAYSAGE ET DU PATRIMOINE NATUREL ET URBAIN

Aspect des constructions

- Les constructions doivent s'intégrer à leur environnement afin de maintenir une unité architecturale et paysagère d'ensemble. Les différents types d'occupation ou d'utilisation du sol visés à l'article Ah 2 peuvent être refusés ou n'être accordés que sous réserve de l'observation de prescriptions spéciales si les constructions ou les aménagements prévus, par leur situation, leur architecture, leurs dimensions ou leur aspect extérieur sont de nature à porter atteinte au caractère des lieux avoisinants, aux sites, aux paysages naturels ou urbains, ainsi qu'à la conservation des perspectives monumentales.

Clôtures

- Sont interdits les murs de ciment, parpaings bruts, briques laissés apparents.

ARTICLE Ah 12 - RÉALISATION D'AIRES DE STATIONNEMENT

- Le stationnement des véhicules automobiles, correspondant aux besoins des constructions et installations, doit être assuré en dehors des voies publiques.

ARTICLE Ah 13 - RÉALISATION D'ESPACES LIBRES ET PLANTATIONS, AIRES DE JEUX ET LOISIRS

Ensembles végétaux d'intérêt paysager

- Les ensembles d'intérêt paysager, identifiés au titre de l'article L 123-1-5-7° du Code de l'urbanisme et figurant sur les plans de zonage, doivent être préservés.
Une modification partielle d'un ensemble peut être admise dès lors que l'unité de l'espace n'est pas compromise.

Les espaces boisés classés

- Les espaces boisés classés figurant aux plans de zonage, sont soumis aux dispositions des articles L 130-1 et suivants du Code de l'urbanisme.

ARTICLE Ah 14 - COEFFICIENT D'OCCUPATION DU SOL

Sans objet.

ARTICLE Ah 15 - LES PERFORMANCES ÉNERGÉTIQUES ET ENVIRONNEMENTALES

- Les constructions privilégieront une conception et une consommation d'énergie, compatibles avec le concept de développement durable. L'emploi d'énergies renouvelables, économes et non polluantes sera privilégié.

ARTICLE Ah 16 - LES INFRASTRUCTURES ET RÉSEAUX DE COMMUNICATIONS ÉLECTRONIQUES

Sans objet.

CHAPITRE IV – RÈGLEMENT APPLICABLE AUX ZONES Ar

NATURE DE L'OCCUPATION ET DE L'UTILISATION DU SOL

La zone Ar, identifiée pour son bâti présentant un intérêt patrimonial ou architectural, est affectée à l'aménagement et à la réfection de bâtiments dans des secteurs de taille et de capacité d'accueil limités, à la condition de ne porter atteinte ni à la préservation des activités agricoles, ni à la sauvegarde des sites, milieux naturels et paysages et dans la limite d'une capacité suffisante des équipements d'infrastructure existants (voirie, eau potable, électricité...).

ARTICLE Ar 1 - OCCUPATIONS ET UTILISATIONS DU SOL INTERDITES

- Toutes constructions nouvelles à l'exception des cas visés à l'article Ar 2,
- Toutes les constructions et activités relevant des installations classées ou d'une réglementation sanitaire spécifique, à l'exception des cas visés à l'article Ar 2,
- Le changement de destination de bâtiments agricoles à l'exception des cas visés à l'article Ar 2,
- L'ouverture ou l'extension de carrières et de mines,
- Le camping et le caravanage sous quelque forme que ce soit y compris l'ouverture ou l'extension de terrains aménagés pour le camping ou le stationnement de caravanes, ainsi que les parcs résidentiels de loisirs,
- Le stationnement de caravanes quelle qu'en soit la durée, sauf dans les bâtiments et remises où est implantée la construction constituant la résidence de l'utilisateur,
- L'implantation de résidences mobiles de loisirs et d'habitations légères de loisirs, groupées ou isolées,
- Les parcs d'attraction et les dépôts de véhicules,
- La construction d'éoliennes et de support d'antennes.

ARTICLE Ar 2 - OCCUPATIONS ET UTILISATIONS DU SOL SOUMISES À CONDITIONS PARTICULIÈRES

- Sous réserve d'une bonne insertion dans le site, les constructions et installations strictement liées et nécessaires à la sécurité, à la gestion ou à l'ouverture au public de ces espaces (tels qu'abris pour arrêts de transports collectifs, réalisation de sentiers piétons...) ainsi que certains ouvrages techniques (transformateurs, postes de

refoulement, supports de transports d'énergie...) nécessaires au fonctionnement des réseaux d'intérêt collectif.

- La restauration de bâtiments dont il reste l'essentiel des murs porteurs, si l'intérêt architectural ou patrimonial en justifie le maintien et sous réserve de respecter les principales caractéristiques du dit bâtiment.
- La reconstruction à l'identique d'un bâtiment détruit ou démoli depuis moins de 10 ans à condition que la construction d'origine ait été édifée régulièrement.
- Le changement de destination d'un bâtiment existant constitutif du patrimoine rural local et sous réserve de respecter le caractère architectural d'origine.
- L'extension mesurée (définie à l'article Ar 9) des constructions existantes dans la zone à condition qu'elle se fasse en harmonie avec la construction d'origine, sans élévation du bâtiment principal, en continuité du volume existant.

ARTICLE Ar 3 - VOIRIE ET ACCÈS

- Les dimensions, formes et caractéristiques techniques des voies publiques ou privées et des accès doivent être adaptées aux usages qu'elles supportent ou aux opérations qu'elles doivent desservir.
- Un terrain doit avoir accès à une voie publique ou privée : soit directement, soit par l'intermédiaire d'un droit de passage sur fonds voisin.

Ces accès devront être adaptés à l'opération et aménagés de façon à apporter la moindre gêne à la circulation publique.

ARTICLE Ar 4 - DESSERTE PAR LES RÉSEAUX

I- Alimentation en eau

- Toute construction ou installation qui requiert une alimentation en eau doit être desservie par une conduite de distribution d'eau potable, de caractéristiques suffisantes et raccordée au réseau public d'adduction d'eau.

II- Electricité, téléphone

- Les branchements au réseau électrique basse tension et téléphonique des constructions et installations autorisées devront obligatoirement être réalisés en souterrain à la charge du maître d'ouvrage.

III- Assainissement

- Sous réserve des dispositions de la législation relative aux installations classées, toute construction ou installation doit évacuer ses eaux usées par des canalisations

souterraines de caractéristiques suffisantes raccordées au réseau public d'assainissement.

- En l'absence d'un tel réseau, les installations individuelles d'assainissement conformes aux normes fixées par la réglementation en vigueur sont admises. Le système d'assainissement doit être adapté à la pédologie, à la topographie et à l'hydrologie du sol.
- Les filières drainées suivies d'un rejet au milieu hydraulique superficiel ne pourront être utilisées qu'à titre exceptionnel, uniquement dans le cas de rénovations d'habitations existantes ou de réhabilitations de dispositifs d'assainissement, et s'il est fait la preuve qu'il n'existe pas d'autre solution technique admettant le sol de la parcelle comme milieu d'épuration et/ou dispersion.

ARTICLE Ar 5 - SUPERFICIE MINIMALE DES TERRAINS CONSTRUCTIBLES

Sans objet.

ARTICLE Ar 6 - IMPLANTATION DES CONSTRUCTIONS PAR RAPPORT AUX VOIES ET EMPRISES PUBLIQUES

- Sauf indications contraires portées aux documents graphiques du présent P.L.U., les constructions et installations autorisées à l'article Ar 2 s'implanteront dans le respect de l'implantation dominante des constructions contiguës ou avoisinantes, sans porter atteinte au bon fonctionnement de la circulation.
A défaut d'implantation dominante, les constructions doivent être implantées à au moins 1 mètre de la limite de l'emprise des voies.
- Dans les marges de recul, pourront être autorisés l'aménagement ou l'extension mesurée des constructions existantes selon les dispositions de l'article Ar 2. Toutefois, ces possibilités ne sauraient être admises dans le cas de constructions qu'il n'est pas souhaitable de maintenir en raison de leur état de dégradation ou des dangers résultant de leur implantation par rapport au tracé de l'itinéraire routier (visibilité notamment).

ARTICLE Ar 7 - IMPLANTATION DES CONSTRUCTIONS PAR RAPPORT AUX LIMITES SÉPARATIVES

- Les constructions doivent être implantées soit en limites séparatives, soit en retrait d'au moins 1,90 mètre.

ARTICLE Ar 8 - IMPLANTATION DES CONSTRUCTIONS LES UNES PAR RAPPORT AUX AUTRES SUR UNE MÊME PROPRIÉTÉ

Sans objet.

ARTICLE Ar 9 - EMPRISE AU SOL

- L'emprise au sol des extensions autorisées ne pourra excéder 50% par rapport à l'emprise au sol du bâtiment existant à la date d'approbation du PLU et sans pouvoir excéder 50m² d'emprise au sol.

ARTICLE Ar 10 - HAUTEUR MAXIMALE DES CONSTRUCTIONS

- Les « surélévations » des bâtiments existants sont interdites,
- La hauteur des extensions autorisées ne peut excéder la hauteur, au faîtage, au point le plus haut ou à l'acrotère de la construction qu'elle viendrait jouxter.

ARTICLE Ar 11 - ASPECT EXTÉRIEUR DES CONSTRUCTIONS ET AMÉNAGEMENT DE LEURS ABORDS - PROTECTION DES ÉLÉMENTS DE PAYSAGE ET DU PATRIMOINE NATUREL ET URBAIN

Aspect des constructions

- Les constructions doivent s'intégrer à leur environnement afin de maintenir une unité architecturale et paysagère d'ensemble. Les différents types d'occupation ou d'utilisation du sol visés à l'article Ar2 peuvent être refusés ou n'être accordés que sous réserve de l'observation de prescriptions spéciales si les constructions ou les aménagements prévus, par leur situation, leur architecture, leurs dimensions ou leur aspect extérieur sont de nature à porter atteinte au caractère des lieux avoisinants, aux sites, aux paysages naturels ou urbains, ainsi qu'à la conservation des perspectives monumentales.

Clôtures

- Sont interdits les murs de ciment, parpaings bruts, briques laissés apparents.

ARTICLE Ar 12 - RÉALISATION D'AIRES DE STATIONNEMENT

- Le stationnement des véhicules automobiles, correspondant aux besoins des constructions et installations, doit être assuré en dehors des voies publiques.

ARTICLE Ar 13 - RÉALISATION D'ESPACES LIBRES ET PLANTATIONS, AIRES DE JEUX ET LOISIRS

Ensembles végétaux d'intérêt paysager

- Les ensembles d'intérêt paysager, identifiés au titre de l'article L 123-1-5-7° du Code de l'urbanisme et figurant sur les plans de zonage, doivent être préservés.
Une modification partielle d'un ensemble peut être admise dès lors que l'unité de l'espace n'est pas compromise.

Les espaces boisés classés

- Les espaces boisés classés figurant aux plans de zonage, sont soumis aux dispositions des articles L 130-1 et suivants du Code de l'urbanisme.

ARTICLE Ar 14 - COEFFICIENT D'OCCUPATION DU SOL

Sans objet.

ARTICLE Ar 15 - LES PERFORMANCES ÉNERGÉTIQUES ET ENVIRONNEMENTALES

- Les constructions privilégieront une conception et une consommation d'énergie, compatibles avec le concept de développement durable. L'emploi d'énergies renouvelables, économes et non polluantes sera privilégié.

ARTICLE Ar 16 - LES INFRASTRUCTURES ET RÉSEAUX DE COMMUNICATIONS ÉLECTRONIQUES

Sans objet.

TITRE V

DISPOSITIONS APPLICABLES AUX ZONES NATURELLES ET FORESTIÈRES

CHAPITRE I – RÈGLEMENT APPLICABLE AUX ZONES N

NATURE DE L'OCCUPATION ET DE L'UTILISATION DU SOL

La zone N est destinée à être protégée en raison, soit de la qualité des sites, des milieux naturels, des paysages et de leurs intérêts, notamment du point de vue esthétique, historique ou écologique, soit en raison de l'existence d'exploitations forestières.

Elle comprend les secteurs :

- Na délimitant les parties du territoire affectées à la protection stricte des sites, des milieux naturels et des paysages.
- Nzh délimitant les zones humides en application des dispositions du SAGE Blavet.

Cette zone est soumise, pour partie, aux prescriptions du Plan de Prévention des Risques d'Inondations Blavet Amont approuvé par arrêté préfectoral le 11 janvier 2005 et modifié le 25 mars 2013.

ARTICLE N 1 - OCCUPATIONS ET UTILISATIONS DU SOL INTERDITES

En tous secteurs

- Toute installation de stockage de déchets inertes (ISDI).

En secteur Na

- Toute construction, à usage d'habitation ou non, même ne comportant pas de fondations, tout lotissement, tout comblement, affouillement, exhaussement de terrain, tout aménagement autres que ceux visés à l'article Na2,
- Toute extension ou changement de destination des constructions existantes sauf cas prévus à l'article Na2,
- Le camping et le caravanage sous quelque forme que ce soit, y compris l'ouverture ou l'extension de terrains aménagés pour le camping ou le stationnement de caravanes, ainsi que les aires naturelles de camping et les parcs résidentiels de loisirs,
- L'implantation de résidences mobiles de loisirs et d'habitations légères de loisirs, groupées ou isolées,
- Le stationnement de caravanes quelle qu'en soit la durée, sauf dans les bâtiments et remises où est implantée la construction constituant la résidence de l'utilisateur,
- L'ouverture ou l'extension de carrières et de mines,
- La construction d'éoliennes, d'antennes sur pylônes ou de champs photovoltaïques.

En secteur Nzh

- Toute construction, extension de construction existante, ou aménagements à l'exception des cas expressément prévus à l'article N 2.
- Tous travaux publics ou privés susceptibles de porter atteinte à l'intégrité de la zone humide, notamment :
 - comblement, affouillement, exhaussement, dépôts divers,
 - création de plans d'eau,

Sauf s'ils répondent strictement aux aménagements autorisés à l'article N 2.

ARTICLE N 2 - OCCUPATIONS ET UTILISATIONS DU SOL SOUMISES À DES CONDITIONS PARTICULIÈRES**En secteur Na**

- Sous réserve d'une bonne insertion dans le site, les constructions et installations strictement liées et nécessaires à la sécurité, à la gestion ou à l'ouverture au public de ces espaces (tels qu'abris pour arrêts de transports collectifs, réalisation de sentiers piétons, aires naturelles de stationnement, installations sanitaires...), certains ouvrages techniques (transformateurs, postes de refoulement, supports de transport d'énergie...) nécessaires au fonctionnement des réseaux d'utilité publique ainsi que la réalisation d'infrastructures routières, travaux et ouvrages connexes d'intérêt public si nécessité technique impérative.

Les possibilités décrites ci-après ne sauraient être admises dans le cas de constructions qu'il n'est pas souhaitable de maintenir ou d'agrandir en raison de leur situation, de leur nature, de leur aspect ou de leur état de dégradation :

- La reconstruction à l'identique d'un bâtiment détruit ou démoli depuis moins de 10 ans, sous réserve que la construction d'origine ait été édifiée régulièrement.
- Le changement de destination d'un bâtiment en vue d'autoriser des occupations ou utilisations non directement liées à la destination de la zone :
 - si le bâtiment justifie d'un intérêt architectural, historique ou patrimonial reconnu et sous réserve d'une parfaite intégration et mise en valeur du bâtiment,
 - ou si le bâtiment s'insère dans un environnement bâti existant et si, de par sa situation, il n'est pas de nature à porter atteinte au caractère des constructions voisines.
- L'extension mesurée des constructions abritant des activités artisanales, commerciales ou de services existantes à la date de publication du P.L.U., sous réserve que cette extension soit en lien avec l'activité existante et qu'elle ne porte pas atteinte à la qualité du bâti existant et des lieux environnants,
- L'extension mesurée des constructions existantes dans la zone, non directement liées et nécessaires aux activités de la zone à condition qu'elle se fasse en harmonie avec la construction d'origine, sans élévation du bâtiment principal, en continuité du volume existant, et que l'extension ne crée pas de logement nouveau et n'excède pas 30 % par

rapport à l'emprise au sol du bâtiment existant à la date d'approbation du présent P.L.U. et sans pouvoir dépasser 30 m² d'emprise au sol,

A l'intérieur des limites ci-dessus indiquées et sans pouvoir être cumulées, les dépendances, sans création de logement nouveau, peuvent être autorisées aux trois conditions suivantes :

- l'emprise au sol totale (extension + dépendance) reste inférieure ou égale à la surface limite indiquée ci-dessus,
- les dépendances doivent être édifiées sur le même îlot de propriété que la construction principale et se situer à une distance maximum de 20 mètres par rapport au bâtiment principal,
- sous condition d'une bonne intégration paysagère à l'environnement bâti existant.

En secteur Nzh sous condition d'une bonne intégration à l'environnement tant paysagère qu'écologique :

- Les installations et ouvrages strictement nécessaires :
 - à la défense nationale,
 - à la sécurité civile,Lorsque leur localisation répond à une nécessité technique impérative,
- Les canalisations et les postes de refoulement liés à la salubrité publique (eaux usées – eaux pluviales) ainsi que les canalisations liées à l'alimentation en eau potable, lorsque leur localisation répond à une nécessité technique impérative à démontrer,
- Les aménagements légers suivants à condition que leur localisation et leur aspect ne portent pas atteinte à la préservation des milieux et que les aménagements mentionnés aux deux points ci-après soient conçus de manière à permettre un retour du site à l'état naturel :
 - Lorsqu'ils sont nécessaires à la gestion ou à l'ouverture au public de ces espaces ou milieux, les cheminements piétonniers et cyclables et les sentes équestres ni cimentés, ni bitumés, les objets mobiliers destinés à l'accueil ou à l'information du public, les postes d'observation de la faune,
 - Les mesures de conservation ou de protection de ces espaces ou milieux humides sous réserve de nécessité technique et de mise en œuvre adaptée à l'état des lieux.

ARTICLE N 3 - VOIRIE ET ACCÈS

- Est interdite l'ouverture de toute voie ou accès non directement lié et nécessaire aux occupations ou utilisations du sol autorisées dans la zone.
- Les aménagements de voirie et accès seront limités à la stricte nécessité de la desserte des activités autorisées, de l'accès du public et des services d'entretien et de sécurité, de défense contre l'incendie et de la protection civile.
- Les dimensions, formes et caractéristiques techniques des voies publiques ou privées et des accès doivent être adaptées aux usages qu'elles supportent ou aux opérations qu'elles doivent desservir.

- Les terrains sur lesquels des activités ou installations peuvent être autorisées devront être desservis par un accès à une voie publique ou privée : soit directement, soit par l'intermédiaire d'un droit de passage sur fonds voisin.

Ces accès devront être adaptés à l'opération et aménagés de façon à apporter la moindre gêne à la circulation publique.

ARTICLE N 4 - DESSERTE PAR LES RÉSEAUX

I- Alimentation en eau

- Sont interdits tous travaux de branchement à un réseau d'alimentation en eau potable non directement liés et nécessaires aux activités ou installations autorisées dans la zone.

II- Electricité, téléphone

- Sont interdits tous travaux de branchement à un réseau d'électricité basse tension, non destinés à desservir une installation existante ou autorisée dans la zone.

III- Assainissement

- En l'absence de la possibilité d'un raccordement au réseau collectif d'assainissement, il peut être procédé à la mise aux normes des systèmes d'assainissement individuels pour les constructions ou installations existantes ou autorisées dans la zone.

ARTICLE N 5 - SUPERFICIE MINIMALE DES TERRAINS

Sans objet.

ARTICLE N 6 - IMPLANTATION DES CONSTRUCTIONS PAR RAPPORT AUX VOIES ET EMPRISES PUBLIQUES

- Sauf indications contraires portées aux documents graphiques du présent P.L.U., les constructions et installations autorisées à l'article N2 doivent être implantées à au moins 5 mètres de la limite d'emprise des voies.
- Dans les marges de recul, pourront être autorisés l'aménagement ou l'extension mesurée des constructions existantes selon les dispositions de l'article N2. Toutefois, ces possibilités ne sauraient être admises dans le cas de constructions qu'il n'est pas souhaitable de maintenir en raison de leur état de dégradation ou des dangers résultant de leur implantation par rapport au tracé de l'itinéraire routier (visibilité notamment).

ARTICLE N 7 - IMPLANTATION DES CONSTRUCTIONS PAR RAPPORT AUX LIMITES SÉPARATIVES

- Lorsque la construction n'est pas implantée sur la limite séparative, la distance horizontale de tout point du bâtiment à édifier au point le plus proche de la limite séparative doit être au moins égale à 1,90 mètre.

ARTICLE N 8 - IMPLANTATION DES CONSTRUCTIONS LES UNES PAR RAPPORT AUX AUTRES SUR UNE MÊME PROPRIÉTÉ

Sans objet.

ARTICLE N 9 - EMPRISE AU SOL DES CONSTRUCTIONS

Sans objet.

ARTICLE N 10 - HAUTEUR MAXIMALE DES CONSTRUCTIONS

- Les « surélévations » des bâtiments existants sont interdites,
- La hauteur des extensions autorisées ne peut excéder la hauteur au point le plus haut, au faîtage ou à l'acrotère de la construction qu'elle viendrait jouxter,
- La hauteur maximale des dépendances ne doit pas excéder 4 mètres au faîtage ou au point le plus haut.

ARTICLE N 11 - ASPECT EXTÉRIEUR DES CONSTRUCTIONS ET AMÉNAGEMENT DE LEURS ABORDS - PROTECTION DES ÉLÉMENTS DE PAYSAGE ET DU PATRIMOINE NATUREL ET URBAIN

Aspect des constructions

- Les constructions doivent s'intégrer à leur environnement. Les différents types d'occupation ou d'utilisation du sol autorisés peuvent être refusés ou n'être accordés que sous réserve de l'observation de prescriptions spéciales si les constructions ou les aménagements prévus, par leur situation, leur architecture, leurs dimensions ou leur aspect extérieur sont de nature à porter atteinte au caractère des lieux avoisinants, aux sites, aux paysages naturels ou urbains, ainsi qu'à la conservation des perspectives monumentales.

Clôtures

- Sont interdits les murs de ciment, parpaings bruts, briques laissés apparents, ainsi que les plaques de béton et les lisses, brandes ou panneaux plastiques.

ARTICLE N 12 - RÉALISATION D'AIRES DE STATIONNEMENT

- Le stationnement des véhicules automobiles correspondant aux besoins des constructions et installations doit être assuré en dehors des voies publiques.

ARTICLE N 13 - RÉALISATION D'ESPACES LIBRES ET PLANTATIONS**Ensembles végétaux d'intérêt paysager**

- Les ensembles d'intérêt paysager, identifiés au titre de l'article L 123-1-5-7° du Code de l'urbanisme et figurant sur les plans de zonage, doivent être préservés.
Une modification partielle d'un ensemble peut être admise dès lors que l'unité de l'espace n'est pas compromise.

Les espaces boisés classés

- Les espaces boisés classés figurant aux plans de zonage, sont soumis aux dispositions des articles L 130-1 et suivants du Code de l'urbanisme.

ARTICLE N 14 - COEFFICIENT D'OCCUPATION DU SOL

Sans objet.

ARTICLE N 15 - LES PERFORMANCES ÉNERGÉTIQUES ET ENVIRONNEMENTALES

- Les constructions privilégieront une conception et une consommation d'énergie, compatibles avec le concept de développement durable. L'emploi d'énergies renouvelables, économes et non polluantes sera privilégié.

ARTICLE N 16 - LES INFRASTRUCTURES ET RÉSEAUX DE COMMUNICATIONS ÉLECTRONIQUES

Sans objet.

CHAPITRE II – RÈGLEMENT APPLICABLE AUX ZONES N^ℓ

NATURE DE L'OCCUPATION ET DE L'UTILISATION DU SOL

La zone N^ℓ peut accueillir des activités légères de loisirs et de sports dans des secteurs de la commune présentant un caractère d'espace naturel.

Cette zone correspond à l'ouest de l'étang du Pontoir.

ARTICLE N^ℓ 1 - OCCUPATIONS ET UTILISATIONS DU SOL INTERDITES

- Toutes constructions, installations ou utilisations du sol autres que celles autorisées sous conditions à l'article N^ℓ 2.

ARTICLE N^ℓ 2 - OCCUPATIONS ET UTILISATIONS DU SOL SOUMISES À CONDITIONS PARTICULIÈRES

Sous réserve d'une bonne insertion dans leur environnement, sont autorisées :

- Les aires de jeux et de sports ouvertes au public et les aires naturelles de stationnement,
- La reconstruction à l'identique d'un bâtiment détruit ou démoli depuis moins de 10 ans sous réserve que la construction d'origine ait été édifiée régulièrement,
- La rénovation de bâtiments existants ainsi que des bâtiments dont il reste l'essentiel des murs porteurs.
- Les constructions et installations strictement liées et nécessaires à la sécurité, à la gestion ou à l'ouverture au public de ces espaces (tels qu'abris pour arrêts de transports collectifs, réalisation de sentiers piétons, postes de secours et de surveillance des plages, aires naturelles de stationnement, installations sanitaires...), ainsi que certains ouvrages techniques (transformateurs, postes de refoulement, supports de transport d'énergie...) nécessaires au fonctionnement des réseaux d'utilité publique.

ARTICLE N^ℓ 3 - VOIRIE ET ACCÈS

- Est interdite l'ouverture de toute voie ou accès non directement lié et nécessaire aux occupations ou utilisations du sol autorisées dans la zone,

- Les dimensions, formes et caractéristiques techniques des voies publiques ou privées et des accès doivent être adaptées aux usages qu'elles supportent ou aux opérations qu'elles doivent desservir,
- Les aménagements de voirie et accès seront limités à la stricte nécessité de la desserte des activités autorisées de l'accès du public et des services d'entretien et de sécurité, de défense contre l'incendie et de la protection civile,
- Les terrains sur lesquels des activités ou installations peuvent être autorisées devront être desservis par un accès à une voie publique ou privée : soit directement, soit par l'intermédiaire d'un droit de passage sur fonds voisin,

Ces accès devront être adaptés à l'opération et aménagés de façon à apporter la moindre gêne à la circulation publique.

ARTICLE N° 4 - DESSERTE PAR LES RÉSEAUX

I- Alimentation en eau

- Sont interdits tous travaux de branchement à un réseau d'alimentation en eau potable non directement liés et nécessaires aux activités ou installations autorisées dans la zone.
- Toute construction à usage d'habitation, tout établissement ou installation abritant des activités ou des loisirs doit être alimenté en eau potable par une conduite de distribution d'eau potable, de caractéristiques suffisantes et raccordée au réseau public d'adduction d'eau.

II- Electricité, téléphone

- Sont interdits tous travaux de branchement à un réseau d'électricité basse tension, non destinés à desservir une installation existante ou autorisée dans la zone.

III- Assainissement

- Sous réserve des dispositions de la législation relative aux installations classées, toute construction ou installation doit évacuer ses eaux usées par des canalisations souterraines de caractéristiques suffisantes raccordées au réseau public d'assainissement.
- En l'absence d'un tel réseau, les installations individuelles d'assainissement conformes aux normes fixées par la réglementation en vigueur sont admises. Le système d'assainissement doit être adapté à la pédologie, à la topographie et à l'hydrologie du sol.
- Les filières drainées suivies d'un rejet au milieu hydraulique superficiel ne pourront être utilisées qu'à titre exceptionnel, uniquement dans le cas de rénovations d'habitations existantes ou de réhabilitations de dispositifs d'assainissement, et s'il est fait la preuve qu'il n'existe pas d'autre solution technique admettant le sol de la parcelle comme milieu d'épuration et/ou dispersion.

ARTICLE N° 5 - SUPERFICIE MINIMALE DES TERRAINS CONSTRUCTIBLES

Sans objet.

ARTICLE N° 6 - IMPLANTATION DES CONSTRUCTIONS PAR RAPPORT AUX VOIES ET EMPRISES PUBLIQUES

- Sauf indications contraires portées aux documents graphiques du présent P.L.U., les constructions et installations autorisées à l'article N° 2 doivent être implantées à au moins 3 mètres de la limite de l'emprise des voies.
- Dans ces marges de recul, pourront être autorisés l'aménagement, la reconstruction après sinistre ainsi que l'extension mesurée des constructions existantes. Toutefois, ces possibilités ne sauraient être admises dans le cas de constructions qu'il n'est pas souhaitable de maintenir en raison de leur état de dégradation ou des dangers résultant de leur implantation par rapport au tracé de l'itinéraire routier (visibilité notamment).

ARTICLE N° 7 - IMPLANTATION DES CONSTRUCTIONS PAR RAPPORT AUX LIMITES SÉPARATIVES

- Les constructions peuvent être implantées en limite séparative.

ARTICLE N° 8 - IMPLANTATION DES CONSTRUCTIONS LES UNES PAR RAPPORT AUX AUTRES SUR UNE MÊME PROPRIÉTÉ

Sans objet.

ARTICLE N° 9 - EMPRISE AU SOL

Sans objet.

ARTICLE N° 10 - HAUTEUR MAXIMALE DES CONSTRUCTIONS

- La hauteur maximale des constructions autorisées à l'article N° 2 ne doit pas excéder :

- 4 mètres au sommet du plan vertical de la façade ou à l'égout.
 - 9 mètres au faîtage ou au point le plus haut.
- La hauteur maximale des constructions à usage d'intérêt collectif n'est pas limitée.

ARTICLE N° 11 - ASPECT EXTÉRIEUR DES CONSTRUCTIONS ET AMÉNAGEMENT DE LEURS ABORDS - PROTECTION DES ÉLÉMENTS DE PAYSAGE ET DU PATRIMOINE NATUREL ET URBAIN

Aspect des constructions

- Les constructions doivent s'intégrer à leur environnement afin de maintenir une unité architecturale et paysagère d'ensemble. Les différents types d'occupation ou d'utilisation du sol visés à l'article N°2 peuvent être refusés ou n'être accordés que sous réserve de l'observation de prescriptions spéciales si les constructions ou les aménagements prévus, par leur situation, leur architecture, leurs dimensions ou leur aspect extérieur sont de nature à porter atteinte au caractère des lieux avoisinants, aux sites, aux paysages naturels ou urbains, ainsi qu'à la conservation des perspectives monumentales.
- Les constructions doivent s'intégrer à l'environnement afin de maintenir une unité architecturale et paysagère d'ensemble.

ARTICLE N° 12 - RÉALISATION D'AIRES DE STATIONNEMENT

- Le stationnement des véhicules automobiles et des deux roues, correspondant aux besoins des constructions et installations, doit être assuré en dehors des voies publiques.

ARTICLE N° 13 - RÉALISATION D'ESPACES LIBRES ET PLANTATIONS, AIRES DE JEUX ET LOISIRS

Sans objet.

ARTICLE N° 14 - COEFFICIENT D'OCCUPATION DU SOL

Sans objet.

ARTICLE N^o 15 - LES PERFORMANCES ÉNERGÉTIQUES ET ENVIRONNEMENTALES

- Les constructions privilégieront une conception et une consommation d'énergie, compatibles avec le concept de développement durable. L'emploi d'énergies renouvelables, économes et non polluantes sera privilégié.

ARTICLE N^o 16 - LES INFRASTRUCTURES ET RÉSEAUX DE COMMUNICATIONS ÉLECTRONIQUES

Sans objet.

CHAPITRE III – RÈGLEMENT APPLICABLE AUX ZONES Nr

NATURE DE L'OCCUPATION ET DE L'UTILISATION DU SOL

La zone Nr, identifiée pour son bâti présentant un intérêt patrimonial ou architectural, est affectée à l'aménagement et à la réfection de bâtiments dans des secteurs de taille et de capacité d'accueil limités, à la condition de ne porter atteinte ni à la préservation des activités agricoles, ni à la sauvegarde des sites, milieux naturels et paysages et dans la limite d'une capacité suffisante des équipements d'infrastructure existants (voirie, eau potable, électricité...).

ARTICLE Nr 1 - OCCUPATIONS ET UTILISATIONS DU SOL INTERDITES

- Toutes constructions nouvelles à l'exception des cas visés à l'article Nr 2,
- Toutes les constructions et activités relevant des installations classées ou d'une réglementation sanitaire spécifique, à l'exception des cas visés à l'article Nr 2,
- Le changement de destination de bâtiments agricoles à l'exception des cas visés à l'article Nr 2,
- L'ouverture ou l'extension de carrières et de mines,
- Le camping et le caravanage sous quelque forme que ce soit y compris l'ouverture ou l'extension de terrains aménagés pour le camping ou le stationnement de caravanes, ainsi que les parcs résidentiels de loisirs,
- Le stationnement de caravanes quelle qu'en soit la durée, sauf dans les bâtiments et remises où est implantée la construction constituant la résidence de l'utilisateur,
- L'implantation de résidences mobiles de loisirs et d'habitations légères de loisirs, groupées ou isolées,
- Les parcs d'attraction et les dépôts de véhicules,
- La construction d'éoliennes et de support d'antennes.

ARTICLE Nr 2 - OCCUPATIONS ET UTILISATIONS DU SOL SOUMISES À CONDITIONS PARTICULIÈRES

- Sous réserve d'une bonne insertion dans le site, les constructions et installations strictement liées et nécessaires à la sécurité, à la gestion ou à l'ouverture au public de ces espaces (tels qu'abris pour arrêts de transports collectifs, réalisation de sentiers piétons...) ainsi que certains ouvrages techniques (transformateurs, postes de

refoulement, supports de transports d'énergie...) nécessaires au fonctionnement des réseaux d'intérêt collectif.

- La restauration de bâtiments dont il reste l'essentiel des murs porteurs, si l'intérêt architectural ou patrimonial en justifie le maintien et sous réserve de respecter les principales caractéristiques du dit bâtiment.
- La reconstruction à l'identique d'un bâtiment détruit ou démoli depuis moins de 10 ans à condition que la construction d'origine ait été édifiée régulièrement.
- Le changement de destination d'un bâtiment existant constitutif du patrimoine rural local et sous réserve de respecter le caractère architectural d'origine.
- L'extension mesurée (définie à l'article Nr 9) des constructions existantes dans la zone à condition qu'elle se fasse en harmonie avec la construction d'origine, sans élévation du bâtiment principal, en continuité du volume existant.

ARTICLE Nr 3 - VOIRIE ET ACCÈS

- Les dimensions, formes et caractéristiques techniques des voies publiques ou privées et des accès doivent être adaptées aux usages qu'elles supportent ou aux opérations qu'elles doivent desservir.
- Un terrain doit avoir accès à une voie publique ou privée : soit directement, soit par l'intermédiaire d'un droit de passage sur fonds voisin.

Ces accès devront être adaptés à l'opération et aménagés de façon à apporter la moindre gêne à la circulation publique.

ARTICLE Nr 4 - DESSERTE PAR LES RÉSEAUX

I- Alimentation en eau

- Toute construction ou installation qui requiert une alimentation en eau doit être desservie par une conduite de distribution d'eau potable, de caractéristiques suffisantes et raccordée au réseau public d'adduction d'eau.

II- Electricité, téléphone

- Les branchements au réseau électrique basse tension et téléphonique des constructions et installations autorisées devront obligatoirement être réalisés en souterrain à la charge du maître d'ouvrage.

III- Assainissement

- Sous réserve des dispositions de la législation relative aux installations classées, toute construction ou installation doit évacuer ses eaux usées par des canalisations

souterraines de caractéristiques suffisantes raccordées au réseau public d'assainissement.

- En l'absence d'un tel réseau, les installations individuelles d'assainissement conformes aux normes fixées par la réglementation en vigueur sont admises. Le système d'assainissement doit être adapté à la pédologie, à la topographie et à l'hydrologie du sol.
- Les filières drainées suivies d'un rejet au milieu hydraulique superficiel ne pourront être utilisées qu'à titre exceptionnel, uniquement dans le cas de rénovations d'habitations existantes ou de réhabilitations de dispositifs d'assainissement, et s'il est fait la preuve qu'il n'existe pas d'autre solution technique admettant le sol de la parcelle comme milieu d'épuration et/ou dispersion.

ARTICLE Nr 5 - SUPERFICIE MINIMALE DES TERRAINS CONSTRUCTIBLES

Sans objet.

ARTICLE Nr 6 - IMPLANTATION DES CONSTRUCTIONS PAR RAPPORT AUX VOIES ET EMPRISES PUBLIQUES

- Sauf indications contraires portées aux documents graphiques du présent P.L.U., les constructions et installations autorisées à l'article Nr 2 s'implanteront dans le respect de l'implantation dominante des constructions contiguës ou avoisinantes, sans porter atteinte au bon fonctionnement de la circulation.
A défaut d'implantation dominante, les constructions doivent être implantées à au moins 1 mètre de la limite de l'emprise des voies.
- Dans les marges de recul, pourront être autorisés l'aménagement ou l'extension mesurée des constructions existantes selon les dispositions de l'article Nr 2. Toutefois, ces possibilités ne sauraient être admises dans le cas de constructions qu'il n'est pas souhaitable de maintenir en raison de leur état de dégradation ou des dangers résultant de leur implantation par rapport au tracé de l'itinéraire routier (visibilité notamment).

ARTICLE Nr 7 - IMPLANTATION DES CONSTRUCTIONS PAR RAPPORT AUX LIMITES SÉPARATIVES

- Les constructions doivent être implantées soit en limites séparatives, soit en retrait d'au moins 1,90 mètre.

ARTICLE Nr 8 - IMPLANTATION DES CONSTRUCTIONS LES UNES PAR RAPPORT AUX AUTRES SUR UNE MÊME PROPRIÉTÉ

Sans objet.

ARTICLE Nr 9 - EMPRISE AU SOL

- L'emprise au sol des extensions autorisées ne pourra excéder 50% par rapport à l'emprise au sol du bâtiment existant à la date d'approbation du PLU et sans pouvoir excéder 50m² d'emprise au sol.

ARTICLE Nr 10 - HAUTEUR MAXIMALE DES CONSTRUCTIONS

- Les « surélévations » des bâtiments existants sont interdites,
- La hauteur des extensions autorisées ne peut excéder la hauteur, au faîtage, au point le plus haut ou à l'acrotère de la construction qu'elle viendrait jouxter.

ARTICLE Nr 11 - ASPECT EXTÉRIEUR DES CONSTRUCTIONS ET AMÉNAGEMENT DE LEURS ABORDS - PROTECTION DES ÉLÉMENTS DE PAYSAGE ET DU PATRIMOINE NATUREL ET URBAIN

Aspect des constructions

- Les constructions doivent s'intégrer à leur environnement afin de maintenir une unité architecturale et paysagère d'ensemble. Les différents types d'occupation ou d'utilisation du sol visés à l'article Nr 2 peuvent être refusés ou n'être accordés que sous réserve de l'observation de prescriptions spéciales si les constructions ou les aménagements prévus, par leur situation, leur architecture, leurs dimensions ou leur aspect extérieur sont de nature à porter atteinte au caractère des lieux avoisinants, aux sites, aux paysages naturels ou urbains, ainsi qu'à la conservation des perspectives monumentales.

Clôtures

- Sont interdits les murs de ciment, parpaings bruts, briques laissés apparents.

ARTICLE Nr 12 - RÉALISATION D'AIRES DE STATIONNEMENT

- Le stationnement des véhicules automobiles, correspondant aux besoins des constructions et installations, doit être assuré en dehors des voies publiques.

ARTICLE Nr 13 - RÉALISATION D'ESPACES LIBRES ET PLANTATIONS, AIRES DE JEUX ET LOISIRS**Ensembles végétaux d'intérêt paysager**

- Les ensembles d'intérêt paysager, identifiés au titre de l'article L 123-1-5-7° du Code de l'urbanisme et figurant sur les plans de zonage, doivent être préservés.
Une modification partielle d'un ensemble peut être admise dès lors que l'unité de l'espace n'est pas compromise.

Les espaces boisés classés

- Les espaces boisés classés figurant aux plans de zonage, sont soumis aux dispositions des articles L 130-1 et suivants du Code de l'urbanisme.

ARTICLE Nr 14 - COEFFICIENT D'OCCUPATION DU SOL

Sans objet.

ARTICLE Nr 15 - LES PERFORMANCES ÉNERGÉTIQUES ET ENVIRONNEMENTALES

- Les constructions privilégieront une conception et une consommation d'énergie, compatibles avec le concept de développement durable. L'emploi d'énergies renouvelables, économes et non polluantes sera privilégié.

ARTICLE Nr 16 - LES INFRASTRUCTURES ET RÉSEAUX DE COMMUNICATIONS ÉLECTRONIQUES

Sans objet.

ANNEXE

Règles relatives au calcul des places de stationnement

Il convient de compter 25 m² pour une place de stationnement, y compris les voies de circulation, sauf pour les places réservées au stationnement des véhicules des personnes à mobilité réduite qui doivent être prévues conformément à la réglementation en vigueur.

INSTALLATIONS NEUVES OUVERTES AU PUBLIC

Un emplacement de stationnement est réputé aménagé lorsqu'il comporte une bande d'accès latérale :

- d'une largeur de 0.80m,
- libre de tout obstacle,
- protégée de la circulation,
- sans que la largeur totale de l'emplacement ne puisse être inférieure à 3.30m.

Les emplacements réservés sont signalisés. Le nombre de places est de 1 par tranche de 50 places, ou fraction de 50 places.

INSTALLATIONS EXISTANTES OUVERTES AU PUBLIC

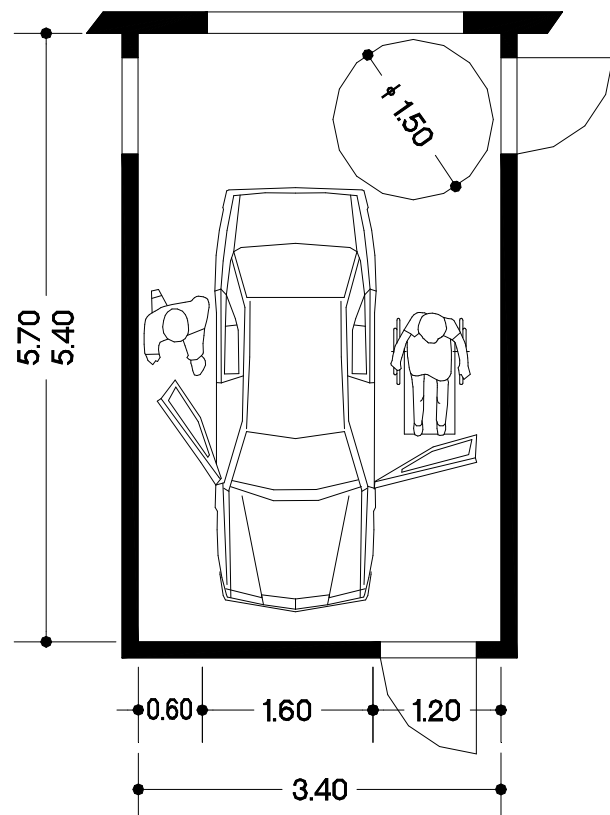
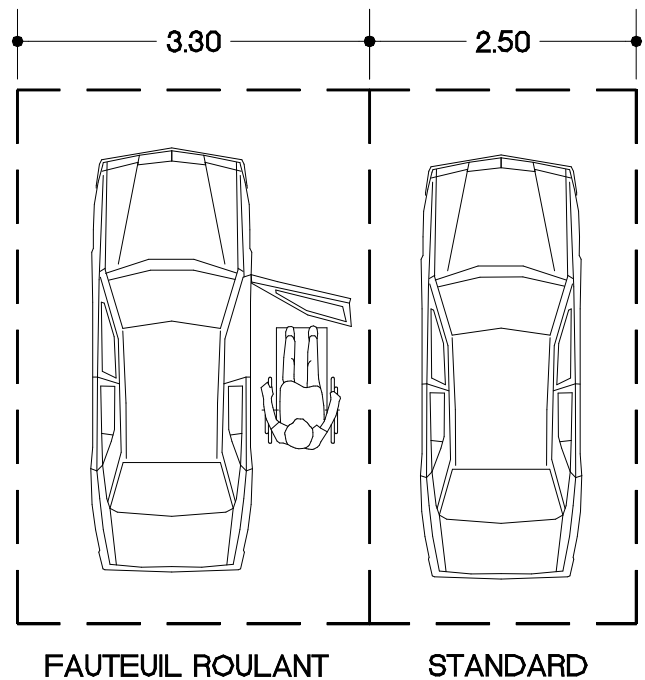
Le nombre de places à aménager sur le parc existant doit être déterminé en fonction de la ou des installations qu'il dessert, sans qu'un ratio fixe soit applicable.

BATIMENTS D'HABITATION COLLECTIFS NEUFS

Le pourcentage minimum des places de stationnement d'automobiles destinées aux habitants et aux visiteurs, qui doivent être accessibles aux personnes handicapées, est fixé à 5%.

Ces places de stationnement à l'intérieur, sont dites adaptables, si après des travaux simples, elles peuvent satisfaire aux exigences suivantes:

- La bande d'accès latérale prévue à côté des places de stationnement d'automobile aménagées, doit avoir une largeur d'au moins 0.80m sans que la largeur totale de l'emplacement ne puisse être inférieure à 3.30m.



Règles relatives aux véhicules motorisés

DESTINATION DE LA CONSTRUCTION	AIRES DE STATIONNEMENT A PREVOIR
HABITAT	
<input type="checkbox"/> Logements locatifs avec prêts aidés par l'Etat (article L 123-1-13 du code de l'urbanisme)	Aucune place de stationnement n'est imposée.