












# Commune de Cléguérec

## Illustration cartographique des servitudes d'utilité publiques



### LEGENDE

-  AS : Servitudes attachées aux canalisations publiques eau potable et assainissement ( concerne tout le territoire communal )
-  AC1 : Servitudes de protection des monuments historiques inscrits
-  AS1 : Servitudes de protection des eaux potables
-  rapproché complémentaire
-  rapproché très sensible
-  rapproché sensible
-  éloigné
-  M : Servitudes relatives à l'établissement des canalisations électriques
-  PT2 : Servitudes relatives aux transmissions radioélectriques
-  protection des centres d'émission et de réception des obstacles
-  T7 : Servitudes aéronautiques servitudes à l'extérieur des zones de dégivrement ( concerne tout le territoire communal )

